

AKSARAY

KEŞFET

YAKIN DÜNYA

Hazırlayan: HAKAN ÖZTÜRK

Fotoğraflar: HAKAN ÖZTÜRK

Sayfa Tasarımı: Erdem SÜDEMEN

Baskı:

Adım Matbaacılık&Ofset

Karatay-KONYA

Sertifika No: 14872

ISBN: 978-605-61166-8-1

Her türlü yayın hakkı Aksaray Belediyesi ve Hakan ÖZTÜRK'e aittir.

İzinsiz ve kaynak gösterilmeden basım, çoğaltım ve alıntı yapılamaz.

Bu yayın Aksaray Belediyesi'nin katkılarıyla basılmıştır.

© 2021

GÜNCELLENMİŞ
4. BASKI



Değişen dünya şartları insanların birçok olguya bakış açısını değiştirmiştir. Bunlar arasında teknolojinin kullanılabilirlik düzeyi, sağlık, ulaşım, sosyal ağların gelişimi gibi etkenler ile birlikte ilk sırayı alanlardan biri de turizmdir. Son yıllarda turistlerin tatil anlayışlarına bakıldığında deniz-kum-güneş olarak bilinen tatil türünden çok doğa, tarih, kültür, inanç, botanik, sportif ve diğer amaçlı tatil türüne eğilimin arttığı görülmektedir. Çevreye saygı ve duyarlılığın artırılması yoluyla, rekreasyonel turizm kaynaklarının gelecek nesillere aktarımını ve aynı sırada yerel halkın refahını ve bütünlüğünü geliştirmeyi hedefleyen, sosyal sorumluluk duygusu içerisinde ölçülü, çevreye duyarlı, yaşama saygılı ve akılcı bir turizm politikası oluşmaktadır.

Bu turizm şekli aynı zamanda bölgelerin sahip olduğu değerleri olduğu gibi koruyarak, bozulmadan turistik faaliyetlerin gerçekleştirilmesini en üst düzeyde sağlamayı amaçlamaktadır. Bu çalışmamız ile doğal kaynakları koruyarak kaliteli bir çevre oluşturmayı ve aynı zamanda alternatif turizm faaliyetlerinin gerçekleştiği bölgede yaşayan yöre halkının turizm faaliyetleri kaynaklı ekonomik fayda elde etmelerini sağlayan turizmi hedefledik.

Aksaray, konum itibari ile Türkiye'nin doğusunu batısına, güneyini kuzeyine bağlayan şehir konumundadır. Bu sadece coğrafya ve ulaşım ile sınırlı kalmamış, tarih boyunca dinlerin, kültürlerin, medeniyetlerin de bir kesişim noktası olmuştur. Sadece insanlar değil dağlar, vadiler, göller ve derelerde bu senteze eşlik etmiştir.

Bu durum itibari ile Aksaray'ımız geleceğin turizmi olan Ekoturizm platformunda Türkiye'nin parlayan yıldızı konumundadır. Gezip görülecek tarih, kültür ve coğrafya hazinesi olan ilimiz bu mekanları gezerken gezinize ve tatilinize renk ve doyum katacak olan her türlü sportif ve turistik imkanlara sahiptir. Özellikle yamaç paraşütü uzun mesafe alanında Türkiye'nin 1. Dünyanın ise ilk üçteki pistine sahip olduğumuz belgelenmiştir.

Evren DİNÇER

Aksaray Belediye Başkanı



ÖNSÖZ

İnsan; Dik duruşa, gelişmiş bir beyine ve soyut düşünme yeteneğine sahip, merak ve keşfetme arzusunun vücut bulduğu, erdem ve etik gibi yüksek yetilere sahip dünya üzerindeki yegane canlı. Doğa: Yaşam alanımız, habitatımız. Her gezide bir parçası olduğumuzu tekrar tekrar idrak ettiğimiz, keşfetmeye doyumlamayan, sevgiden ve korkudan çok, saygıyı hak eden yenilenebilir güzellik. Keşfetmek: Gökyüzü ve yer yüzü var olup; su, rüzgar, ateş ve dağlar ile tamamlandıktan sonra bitki ve hayvanlar ile süslendi. Ve insan ile birlikte doğayı keşfetme serüveni başladı.

Ve AKSARAY: Darü'z Zafer Şehr-i Süleha.

“Gidilmeden görülmez, görülmeden bilinmez, bilinmeden tanınmaz, tanınmadan sevilmez.” demiş atalarımız. Ben de Aksaray’ımızı gezdikçe gördüm, gördükçe sevdim, sevdiğim paylaştım. İstedim ki benim Aksaray’da gördüğüm güzellikleri herkes gezsin, görsün, sevsin, paylaşsın. Kitabımı gezmeye ve tanımaya istekli doğa ve tarih severler, doğa yürüyüşçüleri, izciler, fotoğrafçılar, dağcılar, bisikletçiler, yamaç paraşütçüleri, motorcular, yerli ve yabancı turistler ve aileler için mekanlara sorunsuz ulaşım, bilinçli ve farkındalığa sahip bir rehber niteliğinde hazırladım.

Kitap içerisindeki mekânları kolay inceleme ve kolay tercih edilebilirlik için nitelik ve özelliklerine göre sıraladım. Her bir mekânın yol haritası, internet üzerinden rota verilerine ulaşabileceğiniz QR kodu, koordinatları, ulaşım ve iletişim bilgileri, güzergah tarifleri, mekânların güzellikleri ve zorlukları, o mekânda yapılabilecek etkinlik çeşitleri hakkında bilgiler verdim. Burada amacım doğa sporlarını profesyonel olarak yapan dostlarımızın yanı sıra amatör ruha sahip doğaseverlerin, çocukların, gençlerin ve ailelerin de Aksaray’da ki eşsiz doğal güzellikleri gezip tanıyabilmesini sağlamak oldu. Yapmış olduğumuz gezi, mekan, tur ve kamp makale, inceleme ve güncellemelerimizi “www.geziyoloji.com “ internet adresimizden takip edebilirsiniz.

Bu çalışmanın basımını ve yayımını sağlayan Aksaray Belediye Başkanı Sayın Evren DİNÇER’e, keşif ve gezilerimde bana eşlik etmiş olan Kapadokya Doğa Sporları İzcilik ve Fotoğraf Derneği (KADOF) üyelerine, Geziyoloji, Kamp Bizim İşimiz ve Aksaray Bisiklet Gezgincileri faaliyet grupları ve katılımcılarına teşekkür ederim. Uzun vakit ve uğraşı gerektiren çalışmalarım süresince manevi desteklerini benden esirgemeyen sevgili eşim Arzu ÖZTÜRK ve biricik kızım Nil Asya ÖZTÜRK’e sonsuz teşekkürlerimi sunarım.

Darü'z Zafer, Şehr-i Süleha Aksaray’ın sahip olduğu tarihi ve kültürel zenginliklerinin yanı sıra eşsiz çeşitliliğe sahip doğal güzelliklerinin de tanınmasına hizmet etmek istedim. Doğayı günlünüzde gezdirip, doğanın içinde kendinizi bulmanız dileğiyle...

Hakan ÖZTÜRK

ÖZGEÇMİŞ

1980 Aksaray doğumludur. İlk ve ortaöğrenimini Aksaray'da tamamlamıştır. Ondokuzmayıs Üniversitesi Amasya Eğitim Fakültesi Biyoloji Öğretmenliği bölümünden 2001 yılında mezun olmuştur. Aksaray Üniversitesi Fen Bilimleri Enstitüsü Biyoloji Bölümü'nde yüksek lisans öğrenimini "Güzelyurt (Aksaray) Florası ve Botanik Turizmine Katkıları" konulu tez çalışması ile 2016 yılında tamamlamıştır. Muş ve Samsun illerinde yaptığı öğretmenlik görevine Aksaray'da devam etmektedir.

2007 yılında İzci Liderliğine, 2009 yılında Doğa Fotoğrafçılığına başlamıştır. Aksaray, Çarşamba ve Samsun'da "Kapadokya'nın Saklı Hazinesi GÜZELYURT", "Keşfet AKSARAY" ve "Yüz 1 Yüz AKSARAY" adlı kişisel fotoğraf sergilerini açmıştır. 2015 yılında Samsun Büyükşehir Belediyesi tarafından Samsun'un doğal güzellikleri, mekanları ve doğa sporları konulu "KEŞFET Yakın Dünya SAMSUN" kitabı 4 ayrı dilde yayınlanmıştır. 2016 yılında Aksaray Belediyesi tarafından "Keşfet AKSARAY", 2018 yılında "Yüz 1 Yüz AKSARAY" kitabı, 2018 yılından Güzelyurt Belediyesi tarafından "Kapadokya'nın Saklı Hazinesi GÜZELYURT" kitabı, 2019 yılında MEB tarafından "Şehrimiz AKSARAY" (Komisyon) kitabı yayınlanmıştır. Yerel bir gazetede haftalık gezi yazısı kaleme almaktadır. "Aksaray'ı Keşfet" TV programının yapımcılığını ve sunuculuğunu yapmaktadır. Kısa adı KADOF olan Kapadokya Doğa Sporları İzcilik ve Fotoğraf Derneği'nin Yönetim Kurulu Başkanlığını yürütmektedir.

Hakan ÖZTÜRK



Kullanım Kılavuzu

Kitabımızda mekânlar nitelik ve kabiliyetlerine göre bölümler halinde verilmiştir. Kitap içerisinde incelemek istediğiniz mekana daha kolay ulaşabilmeniz için bir de alfabetik dizin eklenmiştir. Her sayfada mekanın genel olarak tanıtan fotoğraf, o mekanın güzellikleri, zorlukları, o mekânda yapılabilecek etkinlik çeşitleri hakkında kısa bilgi, mekan haritası, koordinat ve ulaşım verileri ve mekanın rota verilerine ulaşımı sağlayan QR kodu bulunmaktadır.

Mekan sayfasında bulunan QR kod'unuzu akıllı telefonunuza indireceğiniz ufak bir uygulama ile okutduğunuzda o mekanın rota verileri telefonunuzun navigasyon programına otomatik olarak yüklenecektir. Mekan sayfasında bulunan koordinatları GPS cihazınıza veya akıllı telefonunuza girerek de mekana ulaşabilirsiniz. Teknolojik cihazlar ile uğraşmak istemeyen okurlarımız için ise hem harita hem de sözlü anlatım ile yol tarifleri ekledik.

Kitabımızda mekanlar dışında Kültürel Değerler, Alternatif Turizm Rotaları ve Teknik Bilgiler bölümlerimiz mevcuttur. Kültürel Değerler bölümümüzde Aksarayımıza özgü olup ülke ve dünya genelinde üne sahip kültürel zenginliklerimiz hakkında bilgi ve görsellere yer verdik. Alternatif Turizm Rotaları Bölümümüzde doğa

yürüyüşü, kampçılık ve bisiklet gibi alternatif turizm türleriyle ilgili tamamı denenmiş rota ve mekanları tanıttık. Ayrıca bölüm sonlarımıza biyolojik zenginliğimiz olan endemik bitkilerimizden (bulunduğu bölgenin ekolojik şartları sebebi ile yalnızca belirli bölgede yaşayan/yetişen, dünyanın başka yerinde yaşama/yetişme ihtimali olmayan, yöreye özgü bitki türü) örnekler sunduk.

Teknik bilgiler bölümümüzde ise doğada ihtiyacınız olabilecek veya gezilerinize renk ve lezzet katabilecek fotoğraf çekimi, kamp, doğa yürüyüşü, bisiklet sürüşü, ateş ve çeşitleri, düğüm ve bağlar, ve doğada yapılabilecek yemek çeşitleri hakkında kısa ve kullanışlı teknik bilgiler sunduk. Burada amacımız doğa sporlarını profesyonel olarak yapan dostlarımızın yanı sıra amatör ruha sahip doğaseverlerin, çocukların, gençlerin ve ailelerin de Aksaray'da ki eşsiz doğal güzellikleri gezip tanıyabilmesini sağlamak oldu.

Kitabımız gezmeye ve tanımaya istekli doğa ve tarih severler, doğa yürüyüşçüleri, izciler, fotoğrafçılar, dağcılar, bisikletçiler, yamaç paraşütçüleri, motorcular, yerli ve yabancı turistler ve aileler için mekanlara sorunsuz ulaşım, bilinçli ve farkındalığa sahip bir rehber niteliğinde hazırlanmıştır.

İçindekiler

Ağzıkarahan	100	Kilise Cami (Aziz Gregorius Klisesi)	71
Alayhan	101	Kültepe Göleti	52
Antik Nora Kenti	82	Kütüklü Göleti	54
Aşıklı Höyük	80	Mamasın Barajı	56
Azmi Milli Bilim ve Sanayi Müzesi	83	Manastırlar Vadisi	22
Bakı Gölü	32	Malaklı Köpeği	124
Balcı Göleti	33	Narlıgöl	28
Bağlı Göleti	34	Narlıgöl	116
Balon Turları	148	Reşadiye Göleti	57
Belısırma	20	Roma Köprüsü	93
Bisiklet Turları	133	Sağırkaraca Göleti	58
Boğazköy Göleti	35	Salangödeler Göleti	61
Bozkır Göleti	36	Saratlı Yer Altı Şehri	103
Camili Göleti	37	Sarıyaşlı Göleti	60
Cumali Göleti	38	Sarı Göl	59
Çanlı Kilise	72	Selçuklu Köprüleri	92
Çatalpınar Göleti	40	Selime Katedrali	76
Çatin Göleti	41	Sivrihisar Göleti	62
Çiftevi Göleti	39	Sivrihisar Tepesi	86
Çömlek Yapımı	122	Sultanhanı	102
Demirci Göleti	42	Sofular Vadisi	24
Doğa Yürüyüşü	129	Somuncubaba Türbe ve Cami	69
Donmuş Şelale Tırmanışı	144	Şahinkalesi Göleti	63
Ekecik Dağı	14	Şenlik Yeri Vadisi	25
Faaliyet Grupları	128	Taptuk Emre Türbesi	90
Festivaller	132	Tarihi Gelveri Evleri	85
Gaziemir Yer Altı Şehri	110	Taşpınar Halısı	125
Güzelyurt Göleti	43	Tekne Turu	152
Güzelyurt Yer Altı Şehri	108	Teknik Bilgiler	156
Güvercinkayası	84	Tepesi Delik Han (Öresin Han)	104
Hasandağı	12	Tuzgölü	30
Helvadere Göleti	44	Tuzlususu	117
Hirfanlı Barajı	46	Ulucami	70
Ihlara Vadisi	18	Yamaç Paraşütü	142
Kalebalta Göleti	48	Yılkı Atları	123
Kamp Mekanları	136	Yunus Emre Türbesi	88
Kayı Gölü	49	Yüksek Kilise	78
Kepir Göleti	50	Zinciriye Medresesi	84
Kızıl Kilise	74	Zığa	118
Kızıl Minare Cami (Eğri Minare)	68		

10-15

DAĞLAR



16-25

VADİLER VE KANYONLAR



26-63

GÖLLER VE GÖLETLER



98-104

HANLAR VE KERVANSARAYLAR



66-95

TARİHİ CAMİ VE KİLİSELER



TERMAL TURİZM MEKANLARI



114-118

TEKNİK BİLGİLER



156-167

YER ALTI ŞEHİRLERİ



106-111

KÜLTÜREL DEĞERLER



120-125

ALTERNATİF TURİZM ROTALARI



126-143





Dağlar

- Hasandağı
- Ekecik Dağı





Hasan Dağı orman ve kayalık gibi farklı coğrafik yapıların bir arada olması, manzara ve barınma gibi imkanlar sunması, yükseklik sayesinde aynı zamana 3 mevsimi sığdırması, şehre olan makul yakınlığı gibi sebeplerle Aksaray'da faaliyet ve gezi mekanlarının gözdesi konumunda.

Harika gün batımı manzarası bulunan mekanda dağcılık, kampçılık, trekking, haiking, yamaç paraşütü, izcilik, dağ bisikleti, moto-cross, off-road, fotoğrafçılık gibi bir çok spor, sanat ve aktivite dalı gerçekleştirilebilmektedir. Yaz aylarının başlaması ile yaylalara gelen arıcılar ve yaylacılar ayrı bir renk kültür ve yaşam katmaktadır.



ULAŞIM

Zirve Koordinat: K: 38.127042, D: 34.166013
Yükseklik : 3268 m.
Yol : 49 km, 55 dk.

YOL TARİFİ

Aksaray merkezinden Sağlık-Karkın-Helvadere istikametinde ilerliyorsunuz. Helvadere Kasabası girişinden sağa dönerek ve tabelaları takip ederek dağ yoluna çıkıyorsunuz. Yardıbaşı Yaylası (Karbeyaz Otel) için sağa, Bozkurt Düzlüğü kamp alanı için sola ayrılan yolu takip ediyorsunuz.



EKECİK DAĞI



Aksaray-Ortaköy yolu üzerinde bulunan Ekecik Dağı, deniz seviyesinden 2125 m yüksekliğe sahip. Çevresinde çok sayıda gölet ve genç çam ormanları bulundurması mekanda yapılabilecek aktivitelere hatırı sayılır miktarda çeşitlilik katıyor. Aktivite mekanı seçiminde de alternatiflerinizin yüksek olmasını sağlıyor. Dağın kuzey ve güney yamaçlarının uzunlamasına ve tam yönlü olması mekanda aynı gün içerisinde iki ayrı mevsim aktivitesi gerçekleştirme ve fotoğraflama imkanı sunuyor.

HARİTA



ULAŞIM

Koordinat: K: 38.641508, D: 34.042776
Yol : 45 km, 45 dk.
Yükseklik : 2125 m.

YOL TARİFİ

Aksaray-Ankara kara yolu üzerinden Ortaköy ilçesine ilerlerken 39. km'de çavdarlar Köyü istikametine devam ediyorsunuz. 6km sonra mekana ulaşıyorsunuz.





Vadiler ve Kanyonlar

- Ihlara Vadisi
- Belisırma
- Manastırlar Vadisi
- Sofular Vadisi
- Şenlik Yeri Vadisi





Eski adı “Peristremma” olan 14 km. uzunluğundaki Ihlara Vadisi’ni baştan başa kat edip, 100-150 m. derinlikte bir kanyon oluşturmuş olan Melendiz Çayı önce kuzeybatıya Selime Kasabası’na, daha sonra ise Yaprakhisar ve Belisırma köylerinin, Ziga kaplıcasının bulunduğu geniş vadiye ve Tuz Gölü’ne yönelmekte.

Ihlara Vadisi bir yerleşim yeri olmaktan çok bir dini merkez olarak ön plana çıkmıştır. Dönemin din anlayışını tasvirleriyle ve mimarisıyla canlandıran, freskli veya fresksiz tek ve çift nefli kapalı veya açık Yunan haç planlı ve de şapel biçimli kayaya oyulmuş çok sayıda kilise, vadinin dik yamaçlarında sağlı sollu yer alarak ortadan akan Melendiz Çayı’nın sularıyla bütünleşmektedir.



ULAŞIM

Koordinat: K: 38.253616, D: 34.302360
Yol : 39 km, 40 dk.
Yükseklik : 1230 m.

YOL TARİFİ

Aksaray merkezden Güzeyurt İlçesi istikametine giderken, sola, Selime istikametine devam ediyorsunuz. Selime-Yaprakhisar ve Belisırma’yı geçtikten sonra Ihlara Kasabasına ulaşıyorsunuz. Kasaba içerisindeki tabelalar sizi vadi girişine yönlendiriyor.



Vadi, doğal yapısı itibarıyla IX. YY. dan itibaren keşişler ve rahipler tarafından çok uygun bir inziva ve ibadet yeri olarak, savaş döneminde ise gizlenme, korunma yeri olarak kullanılmıştır.

Bugün görülebilir durumda 14 kilise mevcuttur. Bunlardan 10 kadarı canlılığını ve renk uyumunu korumaktadır ve halen gezilebilmektedir. Bunlardan bazıları;Ağaçaltı Kilisesi, Pürenliseki Kilisesi, Kocar Kilise, Yılanlı Kilise, Aziz George (Kırkdamaltı) Kilisesi, Sümbüllü Kilise'dir. Vadide yer alan kiliselerde "Hz. İsa'nın Doğumu", "Müjde", "Ziyaret", "Mısır'a Kaçış", "Son Yemek" gibi konuların işlendiği freskler bulunmaktadır.

Mekan, Helvadere Kasabası Girişi, Belisırma Köyü Girişi ve panoromik manzaraya sahip orta kısımdaki Vadi Başı Ana Girişi olmak üzere üç girişe sahip.





Aynı güzelliğe farklı bir bakış... İhlara Vadisi'nin daha el değmemiş ve doğal kalan kısmı; Belisırma. Daha sakin, daha huzur dolu ve doğa ile daha iç içe. Mekanın öne çıkan yanları tarihi evleri, içerisinde bulunduğu İhlara Vadisi ve Melendiz Çayı üzerine kurulmuş kamelyaları ile meşhur kafeleri ve lokantaları. Mekanı efor ve vakit gerektiren doğa yürüyüşü, bisiklet turu, fotoğraf turu gibi sportif ve sanatsal aktivitelerin yanı sıra aracınız ile ulaşım yapabileceğiniz ve aileniz ile kültür, doğa ve tarih ile kucak kucağa huzur dolu geziler gerçekleştirmeniz de mümkündür.



ULAŞIM

Koordinat : K: 38.267684, D: 34.289035
Yol : Ulaşım : 36 km, 35 dk.
Yükseklik : 1184 m.

YOL TARİFİ

Aksaray merkezden Güzeyurt İlçesi istikametine giderken, sağa Selime istikametine devam ediyorsunuz. Selime ve Yaprakhisar'ı geçtikten sonra "Belisırma" tabelasından sola dönerek 3 km sonra mekana ulaşıyorsunuz.



MANASTIRLAR VADİSİ



Fotoğraf: Akan Fırat TIRANK

5.5 km olan vadi Kilise Camii ile başlıyor. Sonrasında ise Sivişli Kilise, Papaz Evi, Kalburlu Kilise, Kömürlü Kilise gibi çok sayıda kilise ile devam ediyor. Vadinin başlangıcında söğüt ağaçları gölgesinde saltanat sürmekte olan yemyeşil çayır lar ve mütevazı bir dere karşılıyor sizleri. Sağlı sollu dik kayalıklarda sağınızda Kömürlü Kilise solunuzda diğer kiliseler yer alıyor. Daha sonrasında ise kayalar ve meşe ağaçları başlıyor. Sonrasında 2-3 km'lik ağaç, çim ve kaya kombinasyonu ile devam ediyor. İsteğinizde göre yürüyüşünüzü Sivrihisar köyü üzerinden Kızıl Kiliseye kadar devam ettirebilir isterseniz de ruhunuzu okşayan bu eşsiz patikayı bir de dönüş açısından görmeyi tercih edebilirsiniz.



HARİTA

ULAŞIM

Vadi Başlangıç : K: 38.275710, D: 34.371497
Patika Başlangıcı: K: 38.267047, D: 34.370413
Yol : 40 km, 40 dk.
Yükseklik : 1465 m.

YOL TARİFİ

Aksaray merkezden Güzelyurt ilçesine ulaştığımızda ilçe meydanının sağ ileri çaprazındaki "Manastırlar Vadisi" tabelasını takip ediyorsunuz.





Heyelan tehlikesi nedeniyle Sofular köyünün taşınması ile oluşan geniş vadide yerel dokusu ile tarihi evler, vadinin dik kayalıkları, halen kullanılan bağ ve bahçeler mekana kendine ait bir atmosfer, heybet ve güzellik sağlıyor. Çevresinde bulunan Narlıgöl, Gülağaç Göletleri, Şahinkalesi Göleti ve Şenlikyeri Vadisi organize program ve turlarda mekanı ön plana çıkartıyor.

HARİTA



ULAŞIM

Koordinat: K: 38.350639, D: 34.430414
Yol : 52 km, 50 dk.
Yükseklik : 1340 m.

YOL TARİFİ

Aksaray merkezinden Gülağaç ilçesine, oradan da Sofular Köyü'ne ulaşıyorsunuz. Köyün üst çıkışındaki arnavut kaldırımlı yol sizleri vadiye ulaştırıyor.



Narköy ile Sivrihisar Köyü arasında bulunan mekan deniz seviyesinden 1700 m yüksekliğe sahip. Mekanın çevresi meşe ormanı ile çevrili. En yakın köye 3-4 km mesafede olması sebebi ile vahşi yaşam aktif olarak devam ediyor. Orman ve peri bacası oluşumlarının bir arada olduğu çok nadide mekanlardan. Narköy ve çevre köyleri tarafından temmuz ayında şenlikler düzenleniyor olmasından dolayı sürekli olarak bakımlı olan alanda içme suyu ve tuvalet ihtiyacınızı karşılamanız mümkün. Yüksek bir bitki çeşitliliğine sahip olan mekan diğer mekanlarla kıyaslandığında alternatifi olmayan bir güzelliğe sahip.

HARİTA




ULAŞIM

Koordinat : K: 38.297436 D: 34.440775
Yol : 60 km, 60 dk.
Yükseklik : 1696 m.

YOL TARİFİ

Aksaray merkezinden Gülağaç ilçesine, oradan Derinkuyu yoluna giderken sağda Narköy tabelasından sağa dönerek 4 km sonra Narköy'e ulaşırsınız. Narköy çıkışındaki çeşmeden sağa dönerek köprüyü geçip toprak yola ulaşırsınız. Bütün yol ayrımlarında sola dönerek 4 km sonra mekana ulaşırsınız.



Göller ve Göletler

- **Narlıgöl**
- **Tuz Gölü**
- **Bakı Göleti**
- **Balcı Göleti**
- **Boğazköy Göleti**
- **Bozkır Göleti**
- **Camili Göleti**
- **Cumali Göletleri**
- **Çatalpınar Göleti**
- **Çatın Göleti**
- **Çiftevi Göleti**
- **Güzelyurt Göleti**
- **Helvadere Göleti**
- **Hirfanlı Barajı**
- **Kalebalta Göleti**
- **Kayı Gölü**
- **Kepir Göleti**
- **Kültepe Göleti**
- **Mamasın Barajı**
- **Reşadiye Göleti**
- **Sağırkaraca Göleti**
- **Sarıyahşi Göleti**
- **Sivrihisar Göleti**
- **Şahinkalesi Göleti**





İnsanın ruhunda şarkıları çağıran mekan; Narlıgöl (Acıgöl) bir krater gölü olup; Aksaray İli ve Niğde ili sınırları içerisinde yer almaktadır. Gölün bulunduğu krater içerisinde mesire alanı ve mağaralar mevcut. Narlıgöl'e ulaştığınızda gölü görebildiğiniz ilk noktanın sağındaki toprak yoldan 300 m kadar devam ederek size o altın gündoğumunu yaşatacak olan noktaya giden patika yola ulaşıyorsunuz. Başlangıcı biraz dik olsa da devamı rahat ve manzara dolu 700-800 m'lik bir yolunuz var. Patikayı Narlıgöl kalp şeklini tam olarak alana kadar takip ediyorsunuz. Yanınızda sıcak çay veya kahve gibi içeceğinizi almayı unutmayın. Hem sabahın erken saatlerinde içinizi ıstacak hem de manzaranızdan aldığınız keyfe ayrı bir güzellik katacaktır.

HARİTA



ULAŞIM

Narlı Göl : K: 38.343453, D: 34.454549
Patika Başlangıcı: K: 38.345179, D: 34.453624
Yol : 55 km, 50 dk.
Yükseklik : 1371 m.

YOL TARİFİ

Aksaray merkezden Gülağaç ilçesine, oradan da Derinkuyu istikametine devam ediyorsunuz. İki büyük tesis ile yolun sağında ve 2 km içeride görülüyor. Göl tesislerin hemen arkasındaki kraterde bulunuyor.





Kulaçlarınızla köpüklü dalgaları olmasa da, bakışlarınızla güneşin yansımali kızılığını yüzdüğünüz mekan; Tuz Gölü, Aksaray-Ankara ve Konya illerinin kesişim noktasındadır. Türkiye'nin tuz ihtiyacının %40'ını karşılamakta. Hayatımızın her hangi bir anında soframızda bir parçasını bünyemize kattığımız bir gölden bahsediyoruz. Sadece biz insanoğluna değil o zarif boyunlu, ince uzun bacaklı flamingolardan tutunda temmuz-ağustos aylarında gölü kırmızıya boyayan tek hücreli algelere kadar bir çok canlıya da ev sahipliği yaparak bereketini çömertçe sunmakta. Sahip olduğu yüksek tuz oranından dolayı türüne ender rastlanan bir habitat çeşitliliğine sahip. Tabi ki bu farklı habitat çeşitliliği sebebi ile birçok endemik bitki türünü barındırabiliyor çevresinde.



ULAŞIM

En Kısa Ulaşım : K: 38.764343, D: 33.636336
Yol : 60 km, 45 dk.
Flamingolar için: K: 38.631031, D: 33.331487
Yol : 110 km, 1 saat 30 dk.
Yükseklik : 906 m.

YOL TARİFİ

Aksaray-Ankara karayolunda 60. km de solda mekana ulaşıyorsunuz. Flamingolar için ise Aksaray-Konya karayolundan Eskil ilçesine, oradan da Gölyazı köyüne ulaşıyorsunuz. Gölyazı köyü merkezinden sağa dönüp kanal boyu devam ederek mekana ulaşıyorsunuz.



Mekanda hem gündeğümü hem de gün batımı fotoğrafı çekme olanağınız var. Uygun mevsimde ulaşım sağladığınızda en fotojenik kuşlardan olan flamingoları fotoğraflamazın da mümkün. Geniç ve sığ su yüzeyi ve tuzul kumullar aktif düzenleme ile hayal gücünüzü sınırsızca ekleyebileceğiniz modelli veya modelsiz fotoğraf çekimleri yapmanıza olanak sağlıyor.





Gülağaç ilçesine en yakın gölet olan Balıklı Göl hem yemekli bir tesise, hem de bol ağaçlı bir mesire alanına sahip. Gölet çevresindeki sazlıklar, yabani kuşlar ve söğüt ağaçları ile masalsi bir atmosfer taşıyor. Bireysel, aile veya grup organizasyonlarına ev sahipliği yapabilecek yeterlilik ve güzellikte. Mekan olta balıkçılığı, kamp ve doğa yürüyüşü faaliyetleriniz için ideal özelliklerde.

HARİTA



ULAŞIM

Koordinat : K: 38.397126, D: 34.364009

Yol : 36 km, 40 dk.

Yükseklik : 1175 m.

YOL TARİFİ

Aksaray merkezden Demirci Kasabası üzerinden Gülağaç ilçesine ulaşırsınız. Gölet ilçenin 2 km doğusunda bulunuyor.



Ortaköy ilçe sınırları içerisinde bulunan gölet Aksaray'ın en büyük göletlerinden. Göletin kuzeydoğusunda bulunan genç çamlardan oluşan orman sahası mekanın ileride gözde kamp mekanlarından olacağını habercisi. Gölet olta balıkçılığı ve kamp faaliyetleri için ideal. Özellikle diğer göletler ile olan bağlantılarını sağlayan toprak yollar, yol kenarındaki kayalık ve yeşilliklerden oluşan manzaralar, yolun "sür beni!" diye çağıran kıvrımları ile birleşince dağ bisikleti kullanıcıları için eşsiz güzellikte parkurlar sunuyor.



ULAŞIM

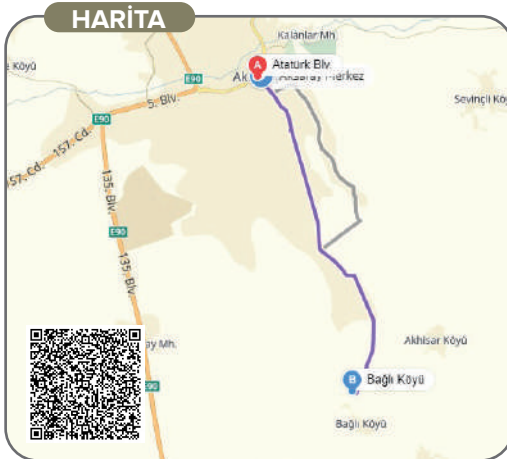
Koordinat : K: 38.704797, D.: 34.054462
Yol : 60 km, 60 dk.
Yükseklik : 1313 m.

YOL TARİFİ

Aksaray-Ankara kara yolu üzerinden Ortaköy ilçesine ulaşıyorsunuz. Hemen ilçe girişinden sağdaki taş ocağı yoluna dönüyorsunuz. Taş ocağını geçtikten yaklaşık 1 km sonra sola dönerek mekana ulaşıyorsunuz.



Akhisar Köyü tarafından gelindiğinde köyün hemen girişinde sağda bulunmakta. Küçük bir gölet olmasına rağmen çevresinde bulunan geniş çayır alanlar kalabalık katılımlı faaliyetler gerçekleştirmenize olanak sunmakta. Gölet konum itibari ile Hasan Dağı manzaralı ve bol yeşillik barındıran fotoğraflar çekmenize imkan sağlamakta. Göletin alt kısmında bulunan ve organize sanayii bölgesine devam eden dere takip edilerek çeşitli kuş türlerinin fotoğrafı çekilebilmekte.



ULAŞIM

Koordinatlar : K: 38.274893, D: 34.064381
Yol : 12km, 25 dk.

YOL TARİFİ

Aksaray merkezden Sağlık Kasabasına, kasaba içerisindeki yoldan 3 km düz devam ederek mekana ulaşıyorsunuz.



Sarıyahşi ilçe topraklarında olan Boğazköy göleti bölge geneline göre hatırı sayılır bir yüksekliğe sahip olduğundan gökyüzü ve arazi süslemeli gölet fotoğrafları çekmenize olanak sunuyor. Gölette olta balıkçılığı yapma imkanınız var. Şu an pek uygun olmasa da göletin yukarısında bulunan ufak çam ormanı mekanın ileride aranan kamp yerlerinden olacağının habercisi.



ULAŞIM

Koordinat : K: 38.952731, D: 33.885232
Yol : 89 km, 1 saat 55 dk.
Yükseklik : 960 m.

YOL TARİFİ

Aksaray-Ankara kara yolu üzerinden Sarıyahşi ilçesine ulaştıktan sonra hemen ilçe girişinden sağa sapıyorsunuz. 4 km sonra Boğazköy'e ulaşıyorsunuz. Gölet köyün hemen üzerinde bulunuyor.



Ortaköy ilçesinin hemen yanı başında ve Bozkır Köyü sınırları içerisindeki gölet Aksaray-Kırşehir karayolunun da hemen kenarında bulunuyor. İlçeye yakınlığı ile öne çıkan gölette çevre, kamp için pek müsait olmasa da olta balıkçılığı için uygun bir mekan.

HARİTA



ULAŞIM

Koordinat : K: 38.762535, D: 34.080817

Yol : 55 km, 50 dk.

Yükseklik : 1122 m.

YOL TARİFİ

Aksaray-Ankara kara yolu üzerinden Ortaköy ilçesine ulaşıyorsunuz. Mekan, ilçenin Kırşehir çıkışında sol tarafında kalıyor.



Ağaçören ilçe sınırlarında bulunan, Aksaray'da güneşi hakkı ile batırabileceğiniz mekanlardan olan Camili Gölleti düşük popülaritesine karşın renkli bir fotoğraf yelpazesine sahip olması ile size ayrıcalık sağlayabilecek mekanlardan. Gölletin içerisinde bulunan kurumuş dev kavak ağaçları ve bent çevresindeki evler mekanın kendine has güzelliklerinden. Olta balıkçılığına müsait olan göletin köy ile iç içe olması kamp alanı özelliğine negatif etki yapıyor. Gölletin çevresindeki tepelerin yüksek olması ve gün batımında güneşin yer küreye paralel gelen ışınları ile renklenen nesnelere eşsiz netlikte yansıma fotoğrafları çekmenize yardımcı oluyor.



ULAŞIM

Koordinat : K: 38.865550, D: 33.950041
Yol : 95 km, 1 saat 45 dk.
Yükseklik : 1134 m.

YOL TARİFİ

Aksaray-Ankara kara yolu üzerinden Ağaçören ilçesine ulaşıyorsunuz. İlçenin girişinden sağa sapıyorsunuz. 3 km sonra Camili Köyü'ne ulaşıyorsunuz. Göllet köyün hemen üzerinde bulunuyor.



Mekan Aksaray merkezine 40 km mesafede yer alıyor ve asfalt yol ile ulaşılıyor. Mekanın en kendine has özeliği ise Salargödeler Gölü'nün hemen üstünde olması. Aralarındaki mesafe 1 km'nin altında. İkisinde de olta balıkçılığı yapabiliyorsunuz. Sazlık, su seviyesinin mevsimlere göre değişiminden kaynaklanan su seviye çizgileri ve onun toprakla dans edercesine yaptığı kıvrımlar fotoğraflarınıza kıvrak bir ruh ve desensel bir zenginlik katıyor. İki gölet arasında yapılacak bir doğa yürüyüşü ise her kitleden ve yaştan katılımcıya hizmet verebilecek kolaylık ve doğal güzelliğe sahip.



ULAŞIM

Koordinat: K: 38.674857, D: 34.114597
Yol : 40 km, 53 dk.
Yükseklik: 1222 m.

YOL TARİFİ

Aksaray-Neveşehir kara yolu başlangıcındaki TOKİ çıkışından sağdaki asfalt yolu 38 km takip ederek mekana ulaşıyorsunuz. Mekanı gözle gördüğünüz mevkiden sonra ilk sağ toprak yola girerek mekana ulaşıyorsunuz.



Ağaçören ilçe sınırları içerisinde bulunana gölet yanı başındaki buz gibi ve oluk oluk akan çeşmesi, söğüt ağaçları ve neredeyse doğal hayatın koynundaki konumu ile ilimizdeki ideal kamp mekanlarından. Mekan, gölette olta balıkçılığı yapabileceğinizi ve gölet çevresindeki toprak yolların bisiklet için uygun olan mevcut potansiyelini de dikkate alırsak çok yönlü kamplarınız için cazip seçenekler arasındaki yerini sağlamlaştııyor.



ULAŞIM

Koordinat : K: 38.840230, D: 34.000974
Yol : 74 km, 1 saat 15 dk.
Yükseklik : 1094 m.

YOL TARİFİ

Aksaray-Ankara kara yolu üzerinden Ağaçören ilçesine ulaşıyorsunuz. İlçenin girişinden sağa sapıyorsunuz. 7 km sonra Camili Köyü'nü geçip Çiftevi Köyü'ne girmeden sağa saparak mekana ulaşıyorsunuz.

ÇATALPINAR GÖLETİ



Her ne kadar gölet ve bendi Ankara il sınırları içerisinde olsa da hatırı sayılır bir kısmı da Aksaray il sınırları içerisinde bulunan gölet çevresinde içme suyu ve kamp alanı bulmak mümkün. Fakat Saryahşi'den gölete giderken ve gölet çevresindeki toprak yolları ve manzarasını gördüğünüzde aklınıza ilk gelen şey kamp atmak değil dağ bisikleti ile doyasıya pedallamak oluyor. İlçenin yakın güzellikleri de düşünüldüğünde içerisindeki en iyi dağ bisikleti parkurlarından olmaya aday bir mekan.



ULAŞIM

Koordinat : K: 38.988162, D: 33.783253
Yol : 97 km, 1 saat 50 dk.
Yükseklik : 1031 m.

YOL TARİFİ

Aksaray-Ankara kara yolu üzerinden Saryahşi ilçesine ulaştıktan sonra hemen ilçe girişinden ilk sola keskin anayoldan dönüş yapıyorsunuz. Yolu takip ederek Saryahşi göletini geçtikten 6 km sonra sağdaki toprak yola giriş yapıyorsunuz. 1-2 km sonra gölet bütün ihtişamı ile sizleri karşılıyor.



Huzurun yakın adresi. Aksaray il merkezine 38 km mesafede olan gölet yolunun yaklaşık 32 km'si asfalt ve stabilize, 6 km'si ise toprak yoldan oluşuyor. Yol her türlü araç ile sorunsuz gidilebilecek nitelikte. Göletin çevresindeki temiz ve kalın kumlu kumsal alan çeşitli aktiviteler için zemin sunuyor. Fotoğrafçılar için göleti dolduran derenin göletle birleştiği noktadaki söğüt ağaçları ve sular çekildiğinde utanmadan, göğsünü gere gere sergilediği kökleri mekana görkem katıyor. Kampçılığa müsait olan mekanda, gölette gerçekleştirebileceğiniz etkinliklerin başında olta balıkçılığı geliyor.



ULAŞIM

Koordinat : K: 38.654370 D: 34.138119
Yol : 38 km, 55 dk.
Yükseklik : 1232 m.

YOL TARİFİ

Aksaray -Nevşehir kara yolu başlangıcındaki TOKİ çıkışından sağdaki asfalt yolu takip ederek Borucu-Yanyurt Köyü yol ayrımından sağa sapıyorsunuz. 10 km boyunca asfalt ve toprak yollarda ki yol ayrımlarında sola saparak mekana ulaşıyorsunuz.

DEMİRCİ GÖLETİ



Aksaray'da yeni yapılmış göletlerden olan Demirci göleti halk tarafından ziyareti yüksek yapılacak göletlerden olmaya aday görünmekte. Diğer göletlerden farklı olarak tahta bir iskeleye sahip bulunmakta. Olta balıkçılığı için gölete artı değer katmakta. Su içerisindeki ağaçlar ise eşsiz güzellikte yansıma fotoğrafları çekmenize olanak sağlamakta. Yeni bir gölet olmasını göz önünde bulundurduğumuzda hatırı sayılır büyüklükte olan gölet farklı kamp alanları barındırmakta.



ULAŞIM

Koordinatlar : K: 38.369563, D: 34.311045
Yol : 29 km, 1 saat.

YOL TARİFİ

Aksaray - Güzeyurt yolunun 20. km'sinden sola dönüp 8 km devam ederek Demirci Kasabası'na, Demirci - Alanyurt Köyü yolunun 1. km'sinden sola dönüp 1.5 km devam ederek mekana ulaşıyorsunuz.



İster ismini aldığı Güzelyurt İlçesi'nden, ister yanı başında sahilinden izleyin. Aksaray'da gün batımını en görkemli şekilde yaşayacağınız nadir göletlerden. Kuzey batısında Yüksek Kilise, Güneybatısında ise heybetli Hasan Dağı manzarası gün batımının kızılığına farklı bir doku ve güzellik katıyor. Mekanın diğer gün batımı noktalarında bir adım önde olmasını sağlıyor. Tarla sulama amacı ile yapılan gölet ilçenin batısında. Olta balıkçılığı için ideal mekanlardan. Araçla sorunsuz olarak bir kaç farklı noktadan göletin sahiline ulamak mümkün. Nadiren de olsa göçmen kuşlardan ve yırtıcı kuşlardan görebiliyorsunuz.

HARİTA



ULAŞIM

Koordinat : K: 38.273530, D: 34.355749


Yol : 38 km, 40 dk.

Yükseklik : 1378 m.

YOL TARİFİ

Aksaray merkezden Güzelyurt İlçesi'ne ulaşıyorsunuz. İlçeye girmeden sağdaki Yüksek Kilise tabelasından asfalt yola, sonrasında ise kilise yakınında bulunan ikinci toprak yol dan sola saparak gölete ulaşabiliyorsunuz.İkinci bir yol olarak İlçe içerisinden her hangi bir yerden gölet ile göz temasınızı kaybetmeden aşağı saparak gölete ulaşabiliyorsunuz.

HELVADERE GÖLETİ



Hasan Dağı'nın eteklerinde Hevadere Kasabası'nda bulunan gölet ulaşım imkanları, hizmet veren tesisleri, yerel ve kültürel olanakları ve doğal güzellikleri ile başta aileler olmak üzere her türlü faaliyet katılımcısı veya turist çeşidine hitap ediyor. Mekanda yöresel lezzetler sunan tesisler, güzel havalarda yerel organik ürünlerin sergilendiği köy pazarı, gölet kenarında ağaçlandırılmış ve masalı mesire alanları mevcut. Özellikle de meşhur Helvadere suyundan içmenizi tavsiye ediyoruz.



ULAŞIM

Koordinat : K: 38.199583,D: 34.210946

Yol : 28 km, 30 dk.

Yükseklik : 1326 m.

YOL TARİFİ

Aksaray merkezinden Sağlık-Karkın-Helvadere istikametinde ilerliyorsunuz. Helvadere Kasabası girişinden sola dönerek 1 km sonra mekana ulaşıyorsunuz.



HİRFANLI BARAJI



Üç şehre eklemek, su ve su ürünleri veren baraj göleti Aksaray'a 96 km, Saryahşi'ye ise sadece 6 km mesafede. Yolu tamamen asfalt ve çoğunlukla çift şeritli. Mesafenin çok olmasına rağmen ulaşımın kolaylığını hissedebiliyorsunuz.

Balıkçıları, yırtıcı, ötücü veya göçmen kuşları, kayıkları, barnakları ve sakin doğası yerel bir fotoğraf hazinesi. İnsan, doğa, manzara, kuş fotoğrafçılığı gibi bir çok fotoğraf dalında çekimler gerçekleştirme imkanınız var.

HARİTA



ULAŞIM

Hirfanlı Barajı K: 39.029314, D: 33.891577
Balık Tesisi : K: 39.026122, D: 33.892071
Yol : 96.5 km, 1 saat 42 dk.
Yükseklik : 850 m.

YOL TARİFİ

Aksaray-Ankara kara yolu üzerinden Saryahşi ilçesine ulaştıktan sonra 6 km daha devam ederek mekana ulaşıyorsunuz.



Baraj göletinin ilçe sınırlarında bulunan ve manzaraya hakim tepesinde ilçe belediyesince işletmesi yapılan büyük bir de balık tesisi bulunmakta. Ağaçlarla çevrili tesisin bahçesinde piknik ve mesire alanları da mevcut. Yeşil ve mavinin buluşma noktası sayılabilecek bu güzelim mekanda balıkçıların pamuksu çizgilerle suya çizdiği hatlar ve kayak motoru sesleri de eklenince gezi keyfiniz resitale dönüşecektir.



KALEBALTA GÖLETİ



Yeni kurulmuş olan gölet ağaç yönünden fakir olsa da çayır ve kaya kombinasyonu ve yaslandığı yamaç kendine has bir hava katıyor. Ulaşım mesafeli görünse de yolun tamamının asfalt olması işinizi kolaylaştırıyor. Kamp, doğa yürüyüşü ve dağ bisikleti için ideal bir mekan. Göletin yaslandığı tepeden 7-8 km'lik bir rota ile Yunus Emre'nin o düm düz odunları topladığı ormandan Taptuk Emre Türresi'ne ulaşabiliyorsunuz.



ULAŞIM

Koordinat : K: 38.572151, D: 34.192473
Yol : 49 km, 45 dk.
Yükseklik : 1314 m.

YOL TARİFİ

Aksaray-Nevşehir kara yolu üzerinden 40. 'den sola, Karakuyu köyüne sapıyorsunuz. Karakuyu ve Tatlıca köylerini geçtikten sonra Kalebalta Köyü'ne ulaşıyorsunuz. Gölet köyün sol üst kısmında bulunuyor.



Gülağaç İlçesi sınırlarında olan gölet, Balıklı Göl'ün hemen üstünde bulunuyor. Mekan'da gün batımı gölet çevresindeki sazlıklar, olta balıkçıları, yabancı kuşlar ve söğüt ağaçları ile masalsi bir atmosferde yaşıyor. Mekan olta balıkçılığı, kamp ve doğa yürüyüşü faaliyetleriniz için ideal özelliklerde.



HARİTA

ULAŞIM

Koordinat : K: 38.401187, D: 34.375516
Yol : 37 km, 45 dk.
Yükseklik : 1182 m.

YOL TARİFİ

Aksaray merkezden Demirci Kasabası üzerinden Gülağaç ilçesine ulaşıyorsunuz. Gölet ilçenin 2 km doğusunda bulunuyor.



Ortaköy ilçe merkezine çok yakın olması ve asfalt yol kenarında olması mekana ulaşım yönünden artı değer katıyor. Bu kolay ulaşılabilirlik durumu mekana farklı bir ziyaretçi yelpazesi sunuyor. Göletin, yolun sağında olan kısmı dışında köprü altı bağlantısı ile kendisine dahil ettiği yolun solunda çayırılık ve söğütlük eşsiz güzellikte bir kamp mekanı mevcut. Kamp, dağ bisikleti, yol bisikleti ve olta balıkçıları için rahatlıkla tercih edilebilir bir mekan. Mekanın tek olumsuz tarafı yola sıfır mesafede olması.



ULAŞIM

Koordinat : K: 38.705943, D: 34.110326
Yol : 42 km, 55 dk.
Yükseklik : 1154 m.

YOL TARİFİ

Aksaray -Nevşehir kara yolu başlangıcındaki TOKİ çıkışından sağdaki asfalt yolu 42. km'de mekana ulaşıyorsunuz. Yolun sağında gölet, solunda ise kamp alanı bulunuyor.



KÜLTEPE GÖLETİ



Ortaköy ilçe sınırları içerisinde bulunan gölet Aksaray'ın en büyük göletlerinden. Gölete hakim bir tepede tesis olmasına rağmen günümüzde aktif değil. Kamp ve piknik için müsait bir de ağaçlık alanı mevcut. Göçmen kuşların uğrak yerlerinden olan gölet Yunus Emre Türbesi'ne yakın olmasından dolayı kültür turları ile birleştirilebilecek noktalardan.

HARİTA



ULAŞIM

Koordinat : K: 38.816226, D: 34.166231
Yol : 60 km, 60 dk.
Yükseklik : 983 m.

YOL TARİFİ

Aksaray -Ankara kara yolu üzerinden Ortaköy İlçesi'ne ulaşıyorsunuz. Ortaköy ilçesini 14 km geçtikten sonra benzinlikten hemen sonra sağdaki toprak yola sapıyorsunuz. 3 km sonra mekandasınız.



KÜTÜKLÜ GÖLETİ



Gölet 2015 yılında yapılmış olmasına rağmen bazı su kuşları tarafından üreme için kullanmaya başlanmış durumda. Gölet Ağaçören ilçe sınırları içerisinde. İsmi topraklarında bulunduğu köyden almış. Kütüklü köyü ile göleti meyve ve söğüt ağaçları birleştirmekte. Ayrıca su kenarında kamelya ve piknik masaları bulunmaktadır. Mekan günü birlik faaliyetler için ideal şartlarda.



ULAŞIM

Koordinatlar : K: 38.893635, D: 33.897195
Yol : 85 km, 1 saat 30 dk.

YOL TARİFİ

Aksaray - Ankara yolunun 49. km'sinden sağa dönüp yolu takip ederek Ağaçören ilçesine, ilçe içi ana yoldan sola dönüp 3 km devam edip soldaki toprak yoldan gölete ulaşabilirsiniz.



Helianthemum nummularium (L.) Mill. subsp. *licaonicum* Coode & Cullen / Güngülü

MAMASIN BARAJI



Merkez ilçe sınırlarında bulunan baraj göleti Aksaray'ın en büyük göleti olma özelliğine sahip. Merkeze çok kısa bir mesafede olması mekanın en büyük artılarından. Çevresinde hizmet veren balık lokantaları ile lezzet avcılarının sürekli uğrak noktalarından. Gölet çevresindeki tarihi yapılar, kayalıklar , çamlıklar ve balıkçı kayıkları ile eşine az rastlanır bir kompozisyona sahip.

HARİTA



ULAŞIM

Koordinat : K: 38.402446, D: 34.130917

Yol : 15 km, 20 dk.

Yükseklik : 1100 m.

YOL TARİFİ

Aksaray -Nevşehir kara yolundan 15. km de sağa sapıyorsunuz. 11 km sonra barajın beton bendi yolunuzun solunda sizi karşılıyor.



Yunus Emre Türbesi'nin hemen doğusunda bulunan göletin çevresinde her hangi bir ağaçlık alan mevcut değil. Fakat kurulmuş olduğu yükseklik sayesinde geniş bir manzaraya sahip. Mekanın kültürel ve manevi değerini de düşünürsek rotalarınıza renk katacak bir güzellik.

HARİTA



ULAŞIM

Koordinat : K: 38.812312, D: 34.220950
Yol : 64 km, 1 saat 10 dk.
Yükseklik : 1090 m.

YOL TARİFİ

Aksaray -Ankara kara yolu üzerinden Ortaköy ilçesi'ne ulaşıyorsunuz. Ortaköy ilçesini geçtikten sonra Bozkır Kasabasından sağa sapıyorsunuz. Tabelaları takip edip Sarıkaraman Köyü'nü geçerek 23 km sonra mekana ulaşıyorsunuz.

SAĞIRKARACA GÖLETİ



Yeni inşa edilmiş olmasına rağmen doluluk oranı yüksek bir gölet. Göletin beslendiği dere kısımlarında ufak kamp alanları mevcut. Hemen arkasındaki Ekecik Dağı göletin manzarasına aynı bir güzellik katıyor. Berrak suyunun güzelliği gökyüzünün maviliği ile farklı bir uyum içerisinde.



ULAŞIM

Koordinat : K: 38.538705, D: 34.073925

Yol : 24 km, 30 dk.

Yükseklik : 1181 m.

YOL TARİFİ

Aksaray -Nevşehir kara yolu başlangıcındaki TOKİ çıkışından sağdaki asfalt yolu 18 km takip edip soldaki Sağırkaraca Köyü tabelasına sapıyorsunuz. 4 km sonra köye ulaşıyorsunuz. Köy girişinden sağa saparak mekana ulaşıyorsunuz.



Kar sularının erimesiyle oluşan göl, her ne kadar Ağustos ayında kuruyor olsa da bulunduğu mevkii, Hasan Dağı manzarası, yanbaşındaki tarihi kalıntılar ve çevresini saran kayalıklar mekana eşsiz bir güzelli katmaktadır. Gölü yaylacılar koyunlarını sulamak için kullanmakta. Ayrıca gölün yanbaşında bir de su kuyusu bulunmakta. Çevredeki ormanlık alan, Nora Antik Kendi ve Hasan Dağı'nın eteklerinde olması düşünüldüğünde kamp ve günübirlik doğa yürüyüşleri için yeri doldurulamayacak güzelliğe sahiptir.



ULAŞIM

Koordinat : K: 38.271155, D: 34.411942
Yol : 45 km, 47 dk.
Yükseklik : 1820 m.

YOL TARİFİ

Aksaray merkezinden Sağlık-Karkın-Helvadere istikametine, oradan Hasandağı mesire alanına, mesire alanının girişinden soldaki toprak yola girerek 6 km devam ederek Sarıgöl Yaylasına, yayladan 2 km yürüyerek göle ulaşırsınız.

SARIYAHŞI GÖLETİ



Saryahşi Belediyesi tarafından çevresi kamelyalandırılmış gölet, hem görsellik hem de mesire olanakları açısından Aksaray'da eşsiz. Aile ve gezi grupları için biçilmiş kaftan. İlçenin hemen yanı başında olup da şehrin koşuşturmasını ve temasını barındırmamasına arada kalan tepe yardımcı oluyor. Kamelyalar suyun kenarında ve manzara sahibi olacak yükseklikte. Birde çocuklu aileler için düşünülmüş olan çocuk parkı mekana fazladan bir avantaj daha sağlıyor. Kamp yapacaklar için ise suyun kenarındaki sığışmış alan ideal konum ve olanaklara sahip. Kamp alanının kamelyalar ile yakın olmaması ise hem aileleri hem de kampçuları memnun edecek nitelikte.

HARİTA



ULAŞIM

Koordinat : K: 38.971616, D: 33.828674

Yol : 90 km, 1 saat 30 dk.

Yükseklik : 1013 m.

YOL TARİFİ

Aksaray-Ankara kara yolu üzerinden Saryahşi ilçesine ulaştıktan sonra hemen ilçe girişinden ilk sola keskin anayoldan dönüş yapıyorsunuz. Yolu 500 m takip ederek Saryahşi göletine ulaşıyorsunuz.



Mekan Aksaray merkezine 44 km mesafede yer alıyor ve asfalt yol ile ulaşıyor. Mekanın en kendine has özeliği ise Cumali Göletinin hemen altında olması. Aralarındaki mesafe 1 km'nin altında. İkisinde de olta balıkçılığı yapabiliyorsunuz. Gölet ilimizde ağaç ve su kombinasyonunun kaynaştığı nadir kamp mekanlarından. İki gölet arasında yapılacak bir doğa yürüyüşü ise her kitleden ve yaştan katılımcıya hizmet verebilecek kolaylık ve doğal güzelliğe sahip.



ULAŞIM

Koordinat: K: 38.691906, D: 34.122937
Yol : 44 km, 55 dk.
Yükseklik: 1165 m.

YOL TARİFİ

Aksaray-Nevşehir kara yolu başlangıcındaki TOKİ çıkışından sağdaki asfalt yolu 38 km takip ederek mekana ulaşıyorsunuz. Mekanı gözle gördüğünüz mevkiden sonra ilk sağ toprak yola girerek birinci gölete ulaşıyorsunuz. Birinci göletin bendinden inen yolu 2 km takip ederek ikinci gölete ulaşıyorsunuz.



Yapımı 2015 yılında tamamlanan gölet oldukça yüksek bir doluluğa sahip. Yanı başında bir de suyu içilebilir çeşmesi mevcut. Hemen batısında bulunan tarihi ve kültürel öneme sahip Sivrihisar Tepesi mekana fazladan bir al beni katıyor. Kızıl Kilise'ye yakınlığı ise doğa ile tarihin buluşma noktası niteliğinde. Hemen doğusundaki Şahinkalesi Göleti ile arasındaki patika ise off-road, moto-cross, dağ bisikletçileri ve doğa yürüyüşçüleri için eşsiz güzellikte.



ULAŞIM

Koordinat : K: 38.271155, D: 34.411942
Yol : 45 km, 47 dk.
Yükseklik : 1820 m.

YOL TARİFİ

Aksaray merkezinden Güzelyurt İlçesine ulaştıktan sonra ana yoldan ayrılmadan 5 km sonra Sivrihisar Köyüne ulaşıyorsunuz. Köy Camiinin solundaki yoldan 1 km devam ederek gölete ulaşıyorsunuz.



Ağaçsız, çalısız, ırmaksız ve de insansız bir gölet. Issızlığın, sakinliğin, duruluğun kütük defteri. Doğanın saçlarını değil derisini hissedebileceğiniz bakir mekan. Sağınız Erciyes Dağı solunuz Ekecik Dağı, sırtınızda Hasan Dağı, ufkunuzda ise Kapadokya. Kuzeybatınızda Narlıgöl'ün çukuru ve çukurun yanı başında elmacık kemiği misali Nenezi Dağı. 3 km güneybatınızda Şenlik Yeri mevkiinde peri bacası oluşumları. Bölgeye eşsiz bir hakimiyet, doğaya uhrevi bir saygı, damarlarınızdaki kana fütursuzca bir macera. Bu noktada kendinizi dinleyebileceğiniz bir 10 dakika paha biçilemez kıymette.

Şahinkalesi Göleti'ne, mümkünse göletin güneyinde bulunan Şahinkalesi Tepesi'nden bakmak manzaranıza heybet, ruhunuza enginlik, ufkunuza berraklık renklerini serpiyor cömertçe. Birde mekanın 1900 m yükseklikte ve Aksaray İli'nin en yüksek göleti olduğunu hatırlatmakta fayda var. Gölet Ağustos ayında aynı tepeden, sularında biraz çekilmesi ile kalp şeklinde fotoğraflanabiliyor. Göletin güneyinde suyunu rahatlıkla içebileceğiniz bir çeşme daha mevcut.

HARİTA



ULAŞIM


Koordinat : K: 38.289110, D: 34.428807
Yol : 62 km, 60 dk.
Yükseklik : 1900 m

YOL TARİFİ

Aksaray merkezinden Gülağaç ilçesine, oradan Derinkuyu yoluna giderken sağda Narköy tabelasından sağa dönerek 4 km sonra Narköy'e ulaşıyorsunuz. Narköy çıkışındaki çeşmeden sağa dönerek köprüyü geçip toprak yola ulaşıyorsunuz. İlk yol ayrımından sola dönüp ana yolu kaybetmeden 6 km sonra en yüksek seviyeye çıktığınız noktadan sağdaki toprak yola sapıyorsunuz. Bozuk toprak yolu 2 km takip ederek mekana ulaşıyorsunuz.







Tarihi Camii ve Kiliseler

- Antik Nora Kenti
- Kızıl Kilise
- Yüksek Kilise
- Cami Kilise
- Selime Katedrali
- Çanlı Kilise
- Aşıklı Höyük
- Tarihi Gelveri Evleri
- Taptuk Emre Türbesi
- Yunus Emre Türbesi
- Eğri Minare
- Azmi Milli
- Zinciriye Medresesi
- Ulu Camii
- Somuncubaba
- Sivrihisar
- Selçuklu Köprüleri
- Roma Köprüsü



KIZIL MİNARE CAMİİ (EĞRİ MİNARE)



Şehir merkezinde Nevşehir Caddesi üzerinde bulunan Eğri Minare, Selçuklu döneminden günümüze ulaşan önemli tarihi eserlerden birisidir. Minareye eğriliğinden dolayı halk tarafından Eğri Minare ismi verilirken, tuğlalarnın kırmızı olmasından dolayı Kızıl Minare olarak da bilinmektedir. 13. yüzyıl Selçuklu eserlerinden olan Eğri Minare, Selçuklu Sultanı Alaaddin Keykubat'ın babası I. Gıyaseddin Keyhüsrev tarafından 1221-1236 yıllarında yaptırılmıştır.

HARİTA



ULAŞIM

Koordinat : K: 38.376905, D: 34.029384
Yol : 1 km, 10 dk (yürüme)
Yükseklik : 978 m

YOL TARİFİ

Haritadan istifade ediniz.



Somuncu Baba; Osmanlı Devletinin kuruluş yıllarında Anadolu'da yetişen âlim ve velilerin büyüklerinden. "Somuncu Baba" lakabıyla tanınıp meşhûr oldu. 1349 (H.750) senesinde Kayseri'de doğdu. İsmi Hâmid, babasının ismi Şemseddin Mûsâ'dır. İlk tahsilini babasından aldı. Babasının vefâtından sonra Şam'a giderek, Hankâh-ı Bâyezîdiyye'de ilim öğrendi.

Türbe 2012 yılında Aksaray Belediyesi tarafından tekrar restore edilip Somuncu Baba Camii yapılmıştır. Ayrıca aynı proje kapsamında yapılmış olan Somuncu Baba Fırını ve aynı merkeze yapılmış olan lokanta, mum heykeli müzesi ve hediyelik eşya merkezi türbenin yaşayan ve yaşanılan bir mekan olmasını sağlamıştır.

HARİTA



ULAŞIM

Koordinat : K: 38.374822, D: 34.039705
Yol : 2 km, 5 dk.
Yükseklik : 982 m.

YOL TARİFİ

Haritadan istifade ediniz.



Selçuklu mimarisini en güzel örneklerinden olan Ulu Camii, Kılıçarslan'ın oğlu Rükneddin Mesud tarafından yaptırılmıştır. Osmanlı kayıtlarında ise caminin ismi "Karamanoğlu Mehmed Bey Camii" olarak geçmektedir. Camiinin içinde Selçuklu devri ahşap işçiliğinin şaheser örneği bir minberi vardır. Döneminin en ünlü ağaç oyma, sedef kakma ve kalem işleri ustalarından Nüştekin'ül Cemali tarafından yapılmıştır. Abanoz ağacından yapılan bu minberde usta; yazının, sedef kakmacılığın, ince ağaç işçiliğinin ve süslemenin her çeşit inceliğini bir arada kullanmıştır.



ULAŞIM

Koordinat : K: 38.373278, D: 34.029143
Yol : 750 m, 10 dk (yürüme)
Yükseklik : 983 m.

YOL TARİFİ

Haritadan istifade ediniz.



Güzelyurt merkezindeki Hıristiyanlık dönemi eserlerinden Aziz Gregorius Kilisesi, Kapadokya'daki en erken Hıristiyanlık dönemi eserlerinden birisi olup, Ortodoks aleni için büyük önem taşımaktadır. Kilise İmparator Theodosius tarafından, Nenezili din bilgini Aziz Gregorius Theologos adına 385 yılında kapalı haç planında inşa edildi. Daha sonra çeşitli değişikliklere uğrayan kilisenin, çan kulesi minare haline getirilerek camiye çevrildi. Bahçenin kuzeyinde ibadethanenin misafirhanesi bulunmaktadır. Kilise Camiinin yanında 35 basamak merdivenle inilen yeraltı suyu "Ayazma'sı" bulunmaktadır. İlçenin tarihi ve coğrafik dokusu ile en güzel Kilise Camii fotoğrafları mekanın güneyindeki Kilise ve kayaların üst panoramik noktasından elde edilmektedir. Ayrıca mekan Manastırlar Vadisi'nin de başlangıç noktasını oluşturmaktadır.



HARİTA

ULAŞIM

Koordinat : K: 38.275187, D: 34.369914

Yol : 40 km, 40 dk.

Yükseklik : 1466 m.

YOL TARİFİ

Aksaray merkezden Güzelyurt ilçesine ulaştığınızda ilçe meydanının sağ ileri çaprazındaki "Manastırlar Vadisi" tabelasını takip ediyorsunuz. 1 km sonra sağdaki mekana ulaşıyorsunuz.



Çanlı Kilise Bizans sanatına en güzel örnekler arasında yer alır. "T" tipi serbest haç planlı Çanlı Kilise Kapadokya'nın bölgesel mimarisinden ayrılan yapı freskolarıyla başkent kökenli etkiler yansıtmaktadır.

Akhisar ve Çeltik köyleri arasındaki toprak yol üzerinde bulunan kilisenin eşsiz güzellikte bir Hasan Dağı manzarası var. Mekanın en popüler karesi ise kilisenin sol arka çaprazından Hasan Dağı ile fotoğraflanması. Ne yazık ki hazine meraklıları tarafından kilisenin hemen hemen her tarafı kazılmış ve tahrip

HARİTA



ULAŞIM

Koordinat : K: 38.299090, D: 34.135976
Yol : 17 km, 30 dk.
Yükseklik : 1303 m.

YOL TARİFİ

Aksaray merkezden Helvadere istikametine giderken 12. km'de Akhisar köyüne ulaşıyorsunuz. Köy girişindeki çeşmeden sağ çapraz yola saparak 5 km sonra tepelerdeki mekana ulaşıyorsunuz.

ÇANLI KİLİSE



edilmiş durumda. Kilisenin hemen 200 m aşağısında çeşmesi ve ağacı olan ufak bir kamp alanı mevcut. Güneyinde ise Kilisenin aktif olduğu zamanların insanlarından kalma ev, mağara ve mekan kalıntıları mevcut. Baharın ilk günlerinde çiğdem, nevruz ve katır tırnağı bitkileri ise mekanın flora zenginliklerinden.





İsmi yapılmış olduğu kırmızı kesme taşlardan almış olan Kızıl Kilise, Aksaray ili Güzelyurt İlçesi'nin Sivrihisar Köyü sınırları içerisinde yer almakta. Kilisenin ulaşım kolaylığı, bulunduğu dağ içi ovasının floral, faunal ve vejetasyon zenginliği, sahip olduğu yükseklik sayesinde Aksaray merkez ile eş zamanlı olarak daha farklı iklimsel kareler yakalamaya imkan sunması ile eşsiz bir fotoğraf mekanı. Bir de mevsimlik olarak gelen çiftçiler ve arı yetiştiricileri olduğunu hesaba katar isek, sizlere renkli bir fotoğraf yelpazesi sunuyor.



ULAŞIM

Koordinat : K: 38.259543, D: 34.427880

Yol : 46 km, 50 dk.

Yükseklik : 1734 m.

YOL TARİFİ

Aksaray merkezinden Güzelyurt İlçesine ulaştıktan sonra ana yoldan ayrılmadan 5 km sonra Sivrihisar Köyüne ulaşıyorsunuz. Köyü geçtiğiniz 1 km sonra sola keskin dönen stabilize yol ile 1 km mesafedeki kiliseye ulaşıyorsunuz.





Hitit, Asur, Pers, Roma, Bizans, Danişment, Selçuklu, Karaman ve Osmanlı Devleti'ni yaşamıştır Selime. Selime katedrali ve manastırına çıkışta yüksek bir koridor karşımıza çıkar ki bu develerin çıkarıldığı kervan yolunun bir kısmıdır. Selime'de kurulan pazar nedeniyle, kervanlar Selime'ye gelmekte ve kervanların güvenliği için develer katedralin orta kesimine kadar çıkartılmaktadır. Bu kısmın üstüne de dinlenmek ve ibadet etmek isteyenler için Selime Katedrali ve Manastırın inşa edilmiştir. Kayaların oyulmasıyla yapılan ve çoğu kilise olarak inşa edilmiş yapılar Bizans sanatının izlerini taşır. Ayrıca katedralin üst kısmının kale olarak inşa edilmesi dikkat çekmektedir. Sur ve mevziler günümüzde de mevcuttur.



ULAŞIM

Koordinat : K: 38.301056, D: 34.258845
Yol : 28 km, 30 dk.
Yükseklik : 1162 m.

YOL TARİFİ

Aksaray merkezden Güzelyurt İlçesi istikametine giderken 25. km'deki yol ayrımından sola, Selime istikametine devam ediyorsunuz. 3 km sonra soldaki mekana ulaşıyorsunuz.



Ihlara Vadisi'nin bitiş noktası olması, yanı başından akan Melendiz Çayı ve onun getirdiği doğal güzellikler ile bölgenin en büyük turizm merkezleri arasındadır. Vadilere ve termal kaplıcalara yakın olması ise mekana artı kazandıran özelliklerdendir.





Günümüzde “Yüksek Kilise” olarak bilinen “ANALİPSİS TEPESİ” bölgeye hakim bir yükseklik ve konumdadır. Kızlar manastırını olarak bilinen kilise, dik kayalar üstüne taş oymadır. Güzelyurt Göleti'nin batısında olan kilise Aksaray'da eşsiz güzellikte gün batımı izlenen noktalardan birisidir. Çevresinde ağaçlı alan, gölet ve şehir merkezi gibi farklı özellikte mekanları kısa mesafeli olarak bulundurması mekanı daha tercih edilebilir yapmaktadır. Çevresindeki stabilize ve toprak yollar yükseklik farkları ile birleşince dağ bisikleti için güzel parkurlar barındırmakta.



ULAŞIM

Koordinat : K: 38.273748, D: 34.350461

Yol : 38 km, 40 dk.

Yükseklik : 1413 m.

YOL TARİFİ

Aksaray merkezden Güzelyurt İlçesi'ne ulaşıyorsunuz. İlçeye girmeden sağdaki Yüksek Kilise tabelasından asfalt yola sapıyorsunuz. 2km sonra kiliseye ulaşıyorsunuz.



AŞIKLI HÖYÜK



Orta Anadolu'nun ve Kapadokya'nın ilk köyü olma özelliğine sahip Aşıklı Höyük; 10 bin 500 yıllık geçmişiyle Anadolu'daki teknolojik ve bilişsel gelişmelere öncülük ediyor. Aşıklı, avcı, toplayıcı ve göçerlerin yerleşik hayata geçtiği Orta Anadolu'daki bilinen ilk köydür. Dünyada gerçekleştirilen ilk beyin ameliyatının yapıldığı yerdir. Aşıklı halkı yerleşik hayata geçmesinin ardından tarımla uğraşmaya başlamıştır. Daha önce yabani halde toplanan tahıllar ve bitkiler, Aşıklı halkı tarafından tarım için kültürü alınmıştır.

HARİTA



ULAŞIM

Koordinat : K: 38.350056, D: 34.231251
Yol : 23 km, 25 dk.
Yükseklik : 1112 m.

YOL TARİFİ

Aksaray merkezden Güzelyurt İlçesi'ne giderken 20. km'de sola, Kızılkaya yoluna dönüyorsunuz. Köy girişindeki köprüyü geçmez sağdaki toprak yoldan 500 m kadar devam ettikten sonra sağdaki mekana ulaşıyorsunuz.



ANTİK NORA KENTİ



Hasan Dağı'nın eteğinde bir platonun üzerine kurulan Antik Nora Kenti'nin, Helenistik devirden itibaren iskan görmüş, stratejik mevkide önemli bir askeri merkez olduğu bilinmekte. Kentin zaman içerisinde taşıdığı diğer isimler ise "Viranşehir" ve "Mokisos". Roma ve Bizans devirlerinde de önemini koruyan kentte bugün bir çok kilise ve ev kalıntıları bulunmaktadır. Ayakta kalan yapıların Bizans devrine ait olduğu bilinmektedir. Kentte kiliseler kısmen tahrip olmuşsa da çeşitli freskler halen göze çarpmaktadır. Evlerin bir kısmı ise işlenmemiş kaya parçalarıyla kabaca inşa edilmiş tek bir iç mekandan oluşmaktadır.



ULAŞIM

Antik Nora Kenti Kilise: K: 38.184900 D: 34.205611
Patika Başlangıcı: K: 38.189493 D: 34.198664
Yol : 30 km, 45 dk.
Yükseklik : 1487 m

YOL TARİFİ

Aksaray merkezinden Sağlık-Karkın-Helvadere istikametinde ilerliyorsunuz. Helvadere Kasabası girişinden sağa dönerek köy çıkışına kadar devam ediyorsunuz. Köyün dağ yolu çıkışında sola giden son saptan dönerek 200 m sonraki son evde aracınızı bırakıyorsunuz. 2km'lik bir patika yürüyüşünden sonra mekana ulaşıyorsunuz.



1924 yılında Mustafa Kemal Atatürk'ün talimatı ile kurulan ve çok uzun yıllar Türkiye'ye un üretimi konusunda hizmet veren ve tarihi bir niteliğe sahip olan Azmi Milli Un Fabrikası, Aksaray Belediyesi tarafından Bilim ve Sanayi Müzesi olarak restore edilip hizmete sunuldu.1996 yılında üretimin durduğu fabrika, Türkiye'nin çalışır halde olan tek tarihi fabrikası özelliğini de taşıyor.



ULAŞIM

Koordinat : K: 38.372489, D: 34.024839
Yol : 750 m, 10 dk. (yürüme)
Yükseklik : 977 m.

YOL TARİFİ

Haritadan istifade ediniz.

GÜVERCİN KAYASI



Günümüzde Mamasın Baraj Gölü içinde yüksek bir kaya kütesinin üzerine konuşlanmış yerleşme, MÖ 5200-4750 yıllarına tarihlenmektedir. Yerleşme, çevredeki eski göç yollarına da hakim konumdadır. Orta Kalkolitik Dönem'den bugünlere ulaşan Güvercinkayası, İç Anadolu'da "kale kent" olarak tanımlayabileceğimiz yerleşme türünün bilinen ilk ve en eski öncü örneğidir. Şehir merkezine yakınlığı, kırsal yaşam ile iç içe olması ile kültür turizmi severleri cezbeden mekanlardan.

HARİTA



ULAŞIM

Koordinat : K: 38.401607, D: 34.196607
Yol : 38 km, 40 dk.
Yükseklik : 1098 m.

YOL TARİFİ

Aksaray-Nevşehir kara yolunun 27.km'sinden sağa dönerek Saratlı Kasabasına, oradan da Çatalsu Köyü'ne ulaşıyorsunuz. Mekan köyün sağ çaprazında, suyun seviyesine bağlı olarak barajın içinde veya kenarında bulunuyor.



1924 yılına kadar, Güzelyurt'ta Rum ve Türk nüfus barış içinde bir arada yaşamıştır. Güzelyurt evlerinin çatılarında kemer sistemi kullanılmaktadır. Bu özelliğiyle Güzelyurt evleri 100–200 yıldır sapsağlam ayakta kalmaktadır. Güzelyurt evlerinin giriş kapılarında evin yapım tarihini görmek mümkündür. Bu eşsiz güzellikteki mimari yapılar özellikle fotoğraf severlerin ilgi odağı olmaktadır.



ULAŞIM

Koordinat : K: 38.277759, D: 34.373452
Yol : 39 km, 40 dk.
Yükseklik : 1506 m.

YOL TARİFİ

Aksaray merkezden Güzelyurt ilçesine ulaştığınızda ilçe meydanının doğusu en yakını olmak üzere ilçenin tamamında bu mimari yapıya ulaşabiliyorsunuz.

SİVRİHİSAR TEPESİ



Güzelyurt içerisinde Sivrihisar yolu üzerinde bulunan Kulaklı Tepe'deki kale kalıntısı M.Ö. 2000'den itibaren Hititlerin burada yaşadığının belirtilerinden sayılmaktadır. Yaklaşın 2000 m rakıma sahip tepede bölgeye eşsiz bir hakimiyet mevcut. Tepe yamacındaki tarihi evlerde mekana ayrı bir güzellik katıyor. Sivrihisar Köyü Camii'nin hemen sağındaki yoldan mekana ulaşıyorsunuz.

HARİTA



ULAŞIM

Koordinat : K: 38.268173, D: 34.409227

Yol : 44 km, 45 dk.

Yükseklik : 1932 m

YOL TARİFİ

Aksaray merkezinden Güzelyurt İlçesine ulaşıldıktan sonra ana yoldan ayrılmadan 5 km sonra Sivrihisar Köyüne ulaşıyorsunuz. Sivrihisar tepesi köyün Kuzey batısında bulunuyor.



YUNUS EMRE TÜRBE Sİ



Türbe Ortaköy İlçesi sınırları içerisinde bulunan Reşadiye köyünde. Türbenin bulunduğu tepe, halk tarafından ziyaret tepesi olarak bilinmekte. Cami ve çeşitli etkinlik alanlarının bulunduğu tepe son derece bakımlı. Tepenin güney yamacında 2 km mesafede Çilehane bulunuyor. Mekanın doğusunda ise yapımı yakın zamanda tamamlanmış Reşadiye Göleti var.

HARİTA



ULAŞIM

Türbe : K: 38.810288, D: 34.211084
Yol : 63 km, 70 dk.
Yükseklik : 1245 m.
Çilehane : K: 38.807255, D: 34.216660
Yükseklik : 1139 m.

YOL TARİFİ

Aksaray-Ankara kara yolu üzerinden Ortaköy ilçesi'ne ulaşıyorsunuz. Ortaköy ilçesini geçtikten sonra Bozkır Kasabasının sağa sapıyorsunuz. Tabelaları takip edip Sarıkaraman Köyü'nü geçerek 23 km sonra mekana ulaşıyorsunuz.



TAPTUK EMRE TÜRBEŚİ



Yunus Emre'nin hocası olan Taptuk Emre'nin türbesi aynı isme ait köy içerisinde, genç bir çam koruluğunun yanı başında yer alıyor. Taptuk Emre'ye ait olduğu söylenen mezar bozulmadan üst kısmına taş sanduka yapılmıştır. Yunus Emre'nin yıllarca dergaha dümdüz odunları getirdiği orman patikası ise hemen türbenin kuzey bitişiğinde. Yaklaşık 3-4 saatlik bol ağaç, yükselti farkı ve kayalık güzellikleri ile dolu bir yürüyüş sonrası Kalebalta Göleti'ne ulaşarak kültür, maneviyat ve doğa dolu bir yürüyüş yapmış oluyorsunuz.



ULAŞIM

Koordinat : K: 38.562060, D: 34.128810
Yol : 28 km, 30 dk.
Yükseklik : 1428 m.

YOL TARİFİ

Aksaray -Nevşehir kara yolu başlangıcındaki TOKİ çıkışından sağdaki asfalt yolu 25 km takip sağa, Taptuk Emre Köyü yoluna sapıyorsunuz. Mekan köyün doğusunda bulunuyor.



Karamanoğullarından Yahşi Bey tarafından 14.yy. da yaptırılan medrese il merkezindedir. Çeşitli zamanlarda cezaevi ve müze olarak farklı amaçlar için kullanılmıştır. Günümüzde ise Aksaray Belediyesi tarafından organize edilen çeşitli kurs ve faaliyetler ile bilim, sanat ve eğitim merkezi olarak kullanılmaktadır. Mekan bu uygulamalar sayesinde yaşayan ve yaşanan bir mekan olmuştur.



ULAŞIM

Koordinat : K: 38.372868, D: 34.025217
Yol : 750 m, 10 dk.
Yükseklik : 978 m.

YOL TARIFI

Haritadan istifade ediniz.

SELÇUKLU KÖPRÜLERİ



Başköprü: Bu köprü Ulurmak üzerindeki ikinci köprüdür. İki küçük bir büyük gözlüdür. Evliya Çelebi Seyahatname eserinde Sultan Alaaddin zamanında yapıldığını kaydetmektedir. Yapım tekniği incelendiğinde bu eser Selçuklular dönemine aittir.

Debbağlar Köprüsü: Selçuklu dönemi eseridir. Kitabesi yoktur. Debbağlar mahallesinde olduğundan bu adla anılmaktadır. Azmi Milli un fabrikası yanındadır. Üç gözlüdür.



ULAŞIM

Koordinat : K: 38.375839, D: 34.028349
Yol : 900 m, 10 dk.
Yükseklik : 977 m.

YOL TARİFİ

Haritadan istifade ediniz.



SELÇUKLU KÖPRÜLERİ



Nakkaş Köprüsü: Nakkaş ve Meydan mahallelerini Dere mahallesine bağlar. İki küçük bir büyük gözü vardır. Kitabesi mevcut olmayıp, Selçuklu dönemine ait olduğu bilinmemektedir.



HARİTA

ULAŞIM

Koordinat : K: 38.372990, D: 34.023367
Yol : 900 m, 10 dk.
Yükseklik : 975 m.

YOL TARİFİ

Haritadan istifade ediniz.



İlisu köy merkezinde bulunan köprü günümüzde halen kullanılmaktadır. Melendiz Çayı üzerinde bulunan köprü Ilisu köyü ve çevresindeki kamp mekanlarına, İhlara Vadisi'ne ve Güzelyurt İlçesi'ne yakınlığından dolayı gezi organizasyonlarında mutlaka uğranılması gereken mekanlardan.



HARİTA

ULAŞIM

Koordinat : K: 38.232923, D: 34.344051

Yol : 40 km, 40 dk.

Yükseklik : 1312 m.

YOL TARİFİ

Aksaray merkezden Güzelyurt İlçesi istikametine giderken, sola, Selime istikametine devam ediyorsunuz. Selime-Yaprakhisar ve Belisırma'yı geçtikten sonra İhlara Kasabasına ulaşıyorsunuz. Kasabanın çıkışında köprüyü geçip yokuşu çıkar çıkmaz sağdaki yola ayrılp 5 km devam ederek Ilisu Köyü'ne ulaşıyorsunuz. Köprü tam olarak köy merkezinde bulunuyor.







Hanlar ve Kervansaraylar

- Sultanhanı
- Ağzıkarahan
- Alayhan
- Öresinhan
- Tepesidelik Han





Aksaray-Nevşehir karayolunun 22. km'sinde bulunan Ağızkarahan Köyü sapağında 1 km içeride köy merkezinde bulunan Ağızkarahan, Selçuklu eseri olup Sultan Hanları tipinde inşa edilmiştir. Han Kışlık ve Yazlık olmak üzere kapalı ve açık kısımdan ve avlunun ortasında yükselen köşk mescitten oluşmakta. Restorasyon çalışmaları devam etmekte olan Ağızkarahan, bulunduğu köyün hatırı sayılır bir yeşilliği barındıran doğal güzelliğe sahip olması sebebi ile yüksek bir Kültür Turizmi potansiyeline sahip. Aksaray il merkezine en yakın hanlardan olması ise yine mekanın büyük artılarındandır.

HARİTA



ULAŞIM

Koordinat : K: 38.445310, D: 34.140291
Yol : 23 km, 21 dk.
Yükseklik : 1165 m.

YOL TARİFİ

Aksaray-Nevşehir kara yolunun 17. km'sinden sağdaki asfalt yola ayrılarak Ağızkarahan Köyü'ne ulaşıyorsunuz. Mekan köyün girişinde sizleri karşılıyor.



Aksaray-Nevşehir karayolunun 44. km'sinde bulunan Alayhan restore edilmiş durumdadır. Eski Aksaray-Nevşehir karayolu hanın tam ortasından geçmekte. Yolun sağında kalan kısım yıkılmış durumda. Şimdilik ziyaretçi alınmıyor. Konumu itibari ile bulunduğu Han Yaylası'nın bölgeye hakim manzarası ile fotoğraf severlere kartpostal tadında kareler sunuyor.

HARİTA



ULAŞIM

Koordinat : K: 38.518876, D: 34.354580

Yol : 44 km, 35 dk.

Yükseklik : 1245 m.

YOL TARİFİ

Aksaray-Nevşehir kara yolunun 39. km'sinde Alayhan'ı görebildiğiniz noktadan soldaki tali yola giriş yaparak mekana ulaşıyorsunuz.

SULTANHANI



Sultanhanı Kervansarayı Selçuklu hanlarının en büyüğü ve en güzellerinden. Kervansaray, 1229 yılında 1. Alaattin Keykubat tarafından yaptırılmış. Bir yangından sonra 1278'de Gıyasettin Keyhüsrev zamanında Vali Sıracetin El Hasan tarafından onartılarak genişletilmiş. Bu genişletmeden sonra Türkiye'nin en büyük kervansarayı olmuş.

Kervansaray, kışlık ve yazlık olmak üzere açık ve kapalı iki kısımdan oluşmakta. Kervansaray mimari süsleme açısından oldukça zengin bir yapıya sahip. Açık avlunun ortasında bulunan Mescit köşk mescidi tarzında. Açık avlunun etrafında kervanlar tarafından mutfak, yemekhane, hamam, oturma ve yemek odası olarak kullanılan bölümler yer almaktadır.

HARİTA



ULAŞIM

Koordinat : K: 38.248115, D: 33.547157

Yol : 45 km, 30 dk.

Yükseklik : 947 m.

YOL TARİFİ

Aksaray -Konya kara yolunun 44. km'sinde Sultanhanı Kasabası'nın ikinci ışıklarından sola dönerek mekana ulaşıyorsunuz.



Kervansarayaya girdiğinizde mimari yapı, kubbeler, yaşanmışlık ve tarihiniz damla damla sızıyor içinize. Kervansarayın koyu gölgeli ve kubbe ihtişamlı odalarının ışık kuyusu olan pencereler ve o pencerelerden kova kova, demet demet ışık çeken güvercinler. Güvercinlerin kanat sesleri arasından süzülen sıcak gün ışığı ve gün ışığının aşığı hüzmeler mekana ayrı güzellik, ruhunuza renk, fotoğraflarınıza ise umut ve hayal dolu duygular katıyor.



TEPESİ DELİK HAN (ÖRESİN HAN)



Öresin Han halk arasında Tepesi Delik Han olarak da anılıyor. Han 2013 yılında restore edilmiş ve özel işletme tarafından kontrol ediliyor. Handa turizmin en güzel tonları tarihin tuvaline oldukça ustalıkla yerleştirilmiş. Mekanda yeme, içme, alış-veriş ve dinlenme faaliyetlerinin tamamını hanın mimari ve tarihi güzelliğinin büyüğü içerisinde gerçekleştirebiliyorsunuz.

HARİTA



ULAŞIM

Koordinat : K: 38.470723, D: 34.203043

Yol : 29 km, 24 dk.




Yükseklik : 1182 m.

YOL TARİFİ

Aksaray-Nevşehir kara yolunun 29. km'sinde ki han sızleri yolun hemen solunda karşılıyor.

ENDEMİK BİTKİLER

Saponaria prostrata Willd. subsp. *prostrata* / Ebemterliđi



Yer Altı Şehirleri

- Saratlı Yer Altı Şehri
- Gaziemir Yer Altı Şehri
- Güzelyurt Yer Altı Şehirleri



GÜZELYURT YER ALTI ŞEHİRLERİ



Yer Altı Şehri : Manastır Vadisi girişinde yer alan Yeraltı şehri Bizans dönemi yapılarındandır. Giriş kısmında hayvan barınağı bulunur, yaklaşık $5 \times 10 = 50$ m² alanındadır. Buradan başlayan tünel küçük bir mekana ulaşıyor. Ayrıca dışardan da girişi bulunur. Bu mekandan taş merdivenlerle çıkıldığında (merdiven sonunda kapak mevcut) üst kattaki gözetleme mekanına ulaşılır.

Kuluk Alinin Evi-Yer Altı Şehri: Manastır Vadisi girişinde yer alan Yeraltı şehri Bizans dönemi yapılarındandır. Gezilebilir haliyle üç katlıdır. Girişte genişçe bir mekandan sonra 2. bir mekana geçilir. Burada tandır duvar nişleri ve mutfak yer alır. Duvar dibinde derin bir su kuyusu görülmektedir. Giriş mekanında şıra havuzu ve toplama haznesi dikkati çekmektedir.



HARİTA

ULAŞIM

Koordinat : K: 38.275566, D: 34.373520
Yol : 39 km, 40 dk.
Yükseklik : 1470 m.

YOL TARİFİ

Aksaray merkezden Güzelyurt ilçesine ulaştığınızda ilçe meydanının sağ ileri çaprazındaki "Manastırlar Vadisi" tabelasını takip ediyorsunuz. Yer altı şehirleri Kilise Camii'nin karşı çaprazında.



Gözyaşı Yer Altı Şehri: Gözkayası mevkiinde yer alan yeraltı şehri Bizans dönemi yapılarındandır. Yer altı şehrinin iki girişi bulunmaktadır. 1- Büyük kaya bloğu üzerinden kaya merdiven basamaklarıyla (açık merdiven şeklinde) 2- Zeminde düz bir giriş. Girişin son kısmı basamakları yıkılmış durumdadır. Yeraltı şehri 20 metre derinliktedir.



GAZİEMİR YER ALTI ŞEHİRİ



Yeraltı şehrine taş örme bir koridordan geçilerek giriliyor. Ortada bir meydan ve meydanın çevresinde açılmış odalar bulunuyor. İki kilise, şarap yapım atölyesi ve çok sayıda şarap küpünün bulunduğu yeraltı şehirde erzak depoları, ocaklar, hayvan bannakları ile yaşam mekanları dikkat çekiyor. Bir nevi kervansaray mantığında yapılmış olan yeraltı şehrini koridorlarında insanların yatarak dinlenebileceği bölmeler yapılmıştır.

HARİTA



ULAŞIM

Koordinat : K: 38.352426, D: 34.388448

Yol : 46 km, 45 dk.

Yükseklik : 1282 m.

YOL TARİFİ

Aksaray merkezinden Gülağaç ilçesine, oradan da Gazıemir Köyü'ne ulaşıyorsunuz. Yer altı şehri ise köy meydanının hemen solunda bulunuyor.



Yer altı şehri kasabanın güney tarafında yer almaktadır. Giriş güney taraftan yapılmaktadır. Bu girişlerin bazılarında yaklaşık birbirine yakın ölçülerde 1,5 m çapında yuvarlak tırhaz taşları kullanılmıştır. Bunlardan bir kısmı orijinal yuvasında olup, bir kısmı ise yerinden çıkarılmıştır. Giriş kısımların dar olması mekanlara girişi güçleştirmektedir. Odalar düzensiz dikdörtgene yakın veya yuvarlağa yakın oval biçimli olup, düzenli plan vermemektedir. Yer altı şehrini iç kısımlarına dar ve engebeli koridorla ulaşılmakta iç kısımlarda sığınıldığında kullanılan odalar ve su ihtiyacını karşılamak için açılmış, kayaya oyulmuş, görünen kısmı 8 metre derinliğinde olan kuyu yer alır. Kuyunun ağız kısmı suyu alabilmek için derin niş şeklinde açılmıştır. Kare şeklinde olan kuyu temizleyebilmek için içine inme amacına yönelik ayak basma yerleri açılmıştır.

HARİTA



ULAŞIM

Koordinat : K: 38.444199, D: 34.234810
Yol : 31 km, 30 dk.
Yükseklik : 1131 m.

YOL TARİFİ

Aksaray -Nevşehir kara yolunun 27 km'sinden sağa ayrılarak Saratlı Kasabası'na ulaşıyorsunuz. Kasaba içerisindeki ana yolu takip ettiğinizde kasaba çıkışına yakın solda mekana ulaşıyorsunuz.







Termal Turizm Mekânları

- Narlıgöl
- Tuzlu Su
- Zığa





Mekanda biri Aksaray diğeri Niğde iline bağılı olmak üzere iki büyük termal tesis mevcut. Tesislerin yanı başındaki Narlıgöl ve Çamlık alanlar yaşadığınız termal tatile farklı bir renk ve güzellik katıyor.

HARİTA



ULAŞIM

Narlı Göl : K: 38.343453, D: 34.454549
Yol : 55 km, 50 dk.
Yükseklik : 1371 m.

YOL TARİFİ

Aksaray merkezden Gülağaç ilçesine, oradan da Derinkuyu istikametine devam ediyorsunuz. Mekan iki büyük tesis ile yolun sağıında ve 2 km içeride bulunuyor.



Aksaray merkezine oldukça yakın olan mekan şu an için atıl vaziyette. Kullanabileceğiniz bir tesis veya aileniz ile piknik yapacağınız bir mekan yok. Fakat bisiklet, motor turları gibi faaliyetlerde rotanıza farklı renkler katabilecek potansiyele sahip bir mekan.

HARİTA



ULAŞIM

Koordinat : K: 38.426666, D: 34.025607
Yol : 9 km, 15 dk
Yükseklik : 1037 m.

YOL TARİFİ

Aksaray -Neveşehir kara yolu başlangıcındaki TOKİ çıkışından sağdaki asfalt yolu 6 km takip ederek mekana ulaşıyorsunuz.



Ziğa kaplıcaları, İhlara Vadisi'nin sınırında yer alan Yaprak Hisar Köyü'nde yer almaktadır. Birden fazla termal otel hizmet vermektedir. Ziğa sıcak suları birçok mineralin birleşiminden oluşurken, içerisinde bol miktarda kalsiyum, sodyum klorür ve hidrokarbonat iyonu bulunması sebebi ile tortu bırakmaktadır. Suyun içinde bulunan katyon ve anyonların traverten oluşumuna uygun olması dolayısıyla bölge traverten alanı olarak planlanmış ve sarı renkte geniş bir traverten alanı oluşturulmuştur.

HARİTA



ULAŞIM

Koordinat : K: 38.281850, D: 34.267279
Yol : 32 km, 35 dk.
Yükseklik : 1280 m.

YOL TARİFİ

Aksaray-Güzelyurt kara yolundan Selime istikameti için sola ayrıyorsunuz. Selime Kasabası ve Yaprakhisar Köyü'nü geçtikten 2 km sonra mekan solunuzda sizleri karşıyor.

ENDEMİK BİTKİLER

Phyrna ortegioides (Fish.& C.A.Mey.) Pax &K.Hoffm. / Pekpeko



Kültürel Değerler

- *Taşpınar Halısı*
- *Çömlek Yapımı*
- *Malaklı Köpeği*
- *Yılık Atları*



ÇÖMLEK YAPIMI



Eskiden daha yaygın olsa da günümüzde de Güzelyurt ilçesinde çömlek yapımı devam etmektedir. Güzelyurt ilçe meydanının altında bulunan atölyede Güzelyurt Halk Eğitim Merkezi kaynaklı Çömlekçilik kursları düzenlenmektedir.





Hasan Dağı'nda yapmakta olduğunuz herhangi bir etkinlik anında yilki atları ile karşılaşmanız mümkün. Kimi zaman küçük sürüler, kimi zaman ise büyük. O güzel yeşelleri, dört nala koşuşları ve asil duruşları ile. Kimi zaman bir yaz günü, kimi zaman kırağılı bir bahar sabahı veya bir sonbahar gecesi.



MALAKLI KÖPEĞİ



Evliya Çelebi'nin "Anadolu'da gezerken bir aslan gördüm" sözüyle betimlediği bir köpek cinsidir Aksaray Malaklısı. Malak kelimesi Aksaray yöresine ait bir terimdir ve anlamı da dudak demektir. Malaklı ırkına Aksaray vilayetinde yetiştiği, anavatanı bu bölge olduğu için Aksaray Malaklısı da denir. Bu coğrafyada yüzyıllardır insanların en önemli geçim kaynağı hayvancılıktır, dolayısıyla çok sayıda küçükbaş ve büyükbaş hayvan sürüleri bulunmaktadır. Bu sürülerin koruma ve beççilik görevleri (güdülmesi) eski çağlardan beri Malaklı köpekleri tarafından yapılmaktadır. Genellikle Sivas Kangal cinsi köpek ile karıştırılsa da Malaklı cinsi Kangal cinsine göre daha iri yapılıdır, özellikle kafa ve ayaklarda bu fark bariz belli olur. Dudakları (Malakları) büyük ve sarkık olur, omuz yüksekliği erkeklerde 75-95 cm, dişilerde 65-85 cm dir. Çok nadir olmakla birlikte 100 cm nin üzerinde erkekler vardır. Ağırlıkları erkeklerde 70-120 kg Dişilerde 50- 80 kg. Renkleri çoğunlukta boz karabaş ve sarı karabaştır, ancak ak ve ala renkte olan Malaklı'larda mevcuttur



Elde dokunan ve kök boyalarla renklendirilen Taşpınar Halıları, Anadolu halı ve kilimlerinin en güzel örneklerindedir. Kuruluşu çok eski zamanlara dayanan Taşpınar Kasabası Aksaray-Adana karayolunun 27. km'sinde. Kasabanın medar-ı iftihar olan ve ismini kendisini el emeği göz nuru ile dokuyan Anadolu insanının yerleşim yerinden alan Taşpınar Halısı, sadece şehrimiz ve ülkemizde değil dünya çapında hatırı sayılır bir üne sahiptir

Taşpınar halılarının karakteristiğini oluşturan kök boya ve cehri, Taşpınar halılarının iplerinin boyanmasında önemli bir yere sahip olup, bunları eski halılar üzerinde görmek mümkündür. Taşpınar halılarının ana renklerinin koyu kırmızı, kırbız ve koyu mavi olması, bir geleneğe bağlılığı gösterdiği gibi halıda çerçeve oluşturan bordürlerin sıralanmasındaki ahenge ve ağırbaşlılığa dekoratif bir etki yapmasını da sağlar. En önemlisi de bu renklerin bir uyum içerisinde ve belli bir orantıda motiflere dağıtılmasıdır. Taşpınar halılarının tüm çeşitleri geometrik düzende yerleştirilmiş bitkisel kökenli motiflerle süslenmiştir.





Alternatif Turizm Rotaları

- **Bisiklet Rotaları**
- **Doğa Yürüyüşü Rotaları**
- **Kamp Mekanları**
- **Yamaç Paraşütü**





FOTOĞRAF KULÜPLERİ

- * **Kapadokya Doğa Sporları İzcilik ve Fotoğraf Derneği (KADOF)**
Hakan ÖZTÜRK - 0 505 217 76 93
- * **Aksaray Fotoğraf Sanatı Derneği (AKFOD)**
Erdem ZENGİN - 0 505 238 50 87
- * **Aksaray Fotoğraf Amatörleri Kulübü (AFAK)**
Lütfi DOKUZOĞLU - 0 544 230 25 18



DAĞCILIK KULÜPLERİ

- * **Kapadokya Doğa Sporları İzcilik ve Fotoğraf Derneği (KADOF)**
Hakan ÖZTÜRK - 0 505 217 76 93
- * **Aksaray Dağ Arama Kurtarma ve Doğa Sporları Derneği (ADASK)**
Turgay KOÇ - 0 542 407 26 80
- * **Hasandağı Dağcılık ve Doğa Sporları Derneği (HASDAK)**
Şahin KOÇAK - 0 533 213 36 11

İZCİLİK KULÜPLERİ

- * **Aksaray Kültür Çevre Gençlik Spor Kulübü (AKÇED)**
Musa ERDOĞAN - 0 505 724 25 78
- * **Kapadokya Doğa Sporları İzcilik ve Fotoğraf Derneği (KADOF)**
Hakan ÖZTÜRK - 0 505 217 76 93
- * **ASIMDER Spor Kulübü**
Nihat Erim Bektaş - 0 505 640 69 76

BİSİKLET KULÜPLERİ

- * **Aksaray Bisiklet Gezinleri (ABİG) -**
Melih YERGÜLER - 0 532 586 30 23
- * **Perşembe Akşamı Bisikletçileri AKSARAY (PAB - AKSARAY)**
Melih YERGÜLER - 0532 586 30 23

YAMAÇ PARAŞÜTÜ KULÜPLERİ

- * **Aksaray Hava Sporları Kulübü (AKHAS)**
Abdullah KAHRAMAN - 0 537 637 77 77
Bircan KARATAŞ - 0 505 431 36 17

MOTOR KULÜPLERİ

- * **Aksaray Motosiklet Gezinleri (AMOG)**
Süheyl YURDUMAKAN - 0 533 396 58 06



Bir adım. Her an ürettiğimiz, her gün tükettiğimiz... Yolda, evde, işte, sokakta... Duygularımızı, enerjimizi, zamanımızı verdiğimiz bir "adım". Ne kadar doldurulabilir, bize ne kazandırabilir veya ne ile doldurulabilir ki? Mesela ritim, spor, sağlık, manzara, görkem, macera... Hatta daha fazlası...

Rüzgarın saçlarınızda dolanması. Teninizin yağmur damlaları ile tanışırken azim ve iradenizin onunla mücadele etmesi. Ayaklarınız patikaları ezerken doğanın ruhunuzu şekillendirmesi. Metabolizmanız karbonhidrat ve yağları tüketirken benliğinizin eşsiz güzellikte ve değerinde anılar üretmesi. Bunların her biri doğada her adımınızda sizlerle... Doyasıya, kıyasıya, çıldırmasıya...



Ihlara Vadisi



Ihlara Vadisi, sadece Aksaray ilinde değil bütün Türkiye ve dünya genelinde bölgeye gelen turistlerin tercihi olan bir doğa yürüyüşü rotasıdır. Uzunluğu 14 km olup, Ihlara Vadisi içinden geçen Melendiz Çayı kenarından yürünerek tarihi kiliseler ve doğal güzellikler gözlenebilmektedir. Mekan Helvadere Kasabası Girişi, Belisırma Köyü Girişi ve panoramik manzaraya sahip orta kısımdaki Vadi Başı Ana Girişi olmak üzere üç girişe sahip. Yürüyüş rotanızı Belisırma Köyü veya Ihlara Kasabası'ndaki girişlerden yapmanız daha verimli olacaktır. Size, vadiye düz ve sorunsuz bir giriş yapma, gidiş-dönüşte Melendiz Çayı'nın iki yakasını gezme, bütün kilise ve tarihi yapıları ziyaret etme imkanını sağlayacaktır. Vadide attığınız her adım tarihe, kültüre, doğaya, iç dünyanıza ve huzura biraz daha yaklaşıyor sizi.

Sivrihisar-Narlı Göl



Yaklaşık 16 km olan rotanızın patikası Güzeyurt İlçesi Sivrihisar Köyü Camii'nin hemen sağından başlıyor ve tarihi, oyma, eski köy evleri içerisinden devam ediyor. Köy evlerini geçerken solunuzda bütün görkemi ile Sivrihisar kalesi ise tarihsel ve coğrafik bir zenginlik. Havanın durumu ve zaman çizelgeniz uygun ise uğramanızı tavsiye ederiz. Sonrasında Sivrihisar Göleti. Yeni yapılan gölet rotanıza ayrı bir renk katıyor. Gölet sonrası patikanın sağındaki çoban çeşmesinden su ihtiyacınızı karşılayabilirsiniz. Ağaçsız, çalısız, ırmaksız ve de insansız bir patika. Issızlığın, sakinliğin, duruluğun kütük defteri. Doğanın saçlarını değil derisini hissedebileceğiniz bakir patikalardan. Çeşmeden yaklaşık 3 km sonra önce Kötu Yayla'ya hemen soldan ise Şahinkalesi Göleti'ne ulaşıyorsunuz. Göletten Şenlikyeri Vadisi'ne oradan da Narlı Göl'e ulaşıyorsunuz.



ROTA



Vadi, Kilise Camii ile başlıyor sonrasında ise Sivişli Kilise, Papaz Evi, Kalburlu Kilise, Kömürlü Kilise gibi çok sayıda kilise ile devam ediyor. Arnavut kaldırımlı yolunuzdan devam ettiğinizde doğa yürüyüşünüzün başlayacağı bir ucu İhlara Vadisi'nin minyatürünü anımsatan vadinin bulunduğu büyük bir açık alana geliyorsunuz. Vadinin başlangıcında söğüt ağaçları gölgesinde saltanat sürmekte olan yemyeşil çayır ve mütevazi bir dere karşılıyor sizleri. Daha sonrasında ise kayalar ve meşe ağaçları başlıyor. Patikanız devam ettikçe allı, sarı alıçlar, kan kırmızı kuşburnu bitkileri, her biri diğerinden hoş sedalı ötücü kuşlar eşlik ediyor yürüyüşünüze. Her adımınızda patikanız biraz daha keyif verici ve biraz daha yabani oluyor. 2-3 km'lik ağaç, çim ve kaya kombinasyonunu oval kayalar ve çimler alıyor. İsteğinize göre yürüyüşünüzü Sivrihisar köyü üzerinden Kızıl Kiliseye kadar devam ettirebilir isterseniz de ruhunuzu okşayan bu eşsiz patikayı bir de dönüş açısından görmeyi tercih edebilirsiniz. Unutmayın ki aynı patikada hangi yöne yürüdüğünüz manzaranızı ve size hissettirdiklerini mutlaka etkileyecek ve değiştirecektir.

Taptuk Emre-Kalebalta Göleti



ROTA



Yunus Emre'nin hocası olan Taptuk Emre türbesinin hemen solundan başlıyor patikanız. Rotanız ağaç, çal, çim ve kaya formasyonlarının tamamını barındıran bir patikadan devam ediyor. Yıllarca Yunus Emre'nin o dümdüz odunları topladığı ağaçların gölgesinden geçiyorsunuz ve bir maneviyat doluyor ciğerlerinize. Her adım huzur, her adım doğa, her adım aslına bir yolculuk. Ağaçların bitimi ile ulaştığınız tepeden taşlı ve kayalı bir yamaç ile Kalebalta Göleti'ne iniş yapıyorsunuz. Vaktiniz var ise gölette olta balıkçılığı yapma imkanınız da var.



Aksaray-Ihlara Kültür ve Turizm Festivali

Merkez İlçe-Temmuz

Ihlara Klasik Otomobil Rallisi

Merkez İlçe-Nisan

Yunus Emre'yi Anma Etkinlikleri

Ortaköy İlçesi, Sarıkaraman Beldesi-Eylül

Uluslar Arası Güzelyurt Türk-Yunan Dostluk Kültür ve Turizm Festivali

Güzelyurt İlçesi -Ağustos

Saratlı Kültür ve Sanat Festivali

Saratlı Kasabası -Temmuz

Helvadere Hıdırellez Şenlikleri

Helvadere Kasabası -Mayıs

Sultanhanı Turizm ve Halı Festivali

Sultanhanı Kasabası -Haziran

Taşpınar Kültür, Turizm ve Halı Festivali

Taşpınar Kasabası -Ağustos

Demirci Kültür ve Turizm Festivali

Demirci Kasabası -Temmuz

Balcı Kültür Festivali

Ortaköy İlçesi, Balcı Kasabası -Temmuz

Acıpınar Ayçiçeği Festivali

Acıpınar Köyü- Eylül

Altınkaya Kiraz ve Kayısı Festivali

Altınkaya Köyü-Haziran



Bisiklet; insanoğlunun bulduğu, doğa ile en uyumlu icat. Çağdaş dünya insanının doğaya en başarılı adaptasyonu. Özgürlüğe ve sağlığa açılan en keyifli pencere. Hem ucuz, hem eğlenceli hem de sağlıklı çocukluk arkadaşınız. Toprağın kucağında, rüzgarın saçlarında, doğanın sinesinde gezinme aracı.

Aksaray dağ, vadi, ova, yayla, gölet gibi bir çok farklı coğrafi yapıları bir arada bulundurması ve çok sayıda tarihi ve kültürel eser ve unsuru barındırması sebebi ile çok renkli ve keyifli bisiklet rotalarına sahip bir şehirdir. Fikir edinebilmeniz adına örnek rotalar aşağıda verilmiştir. İlgi, merak ve kondisyonunuza göre diğer mekanları da dikkate alarak alternatif rotalar üretebilirsiniz.

Aksaray-Ihlara Vadisi

Orta zorlukta olan rota üzerinde Mamasın Barajı, Aşıklı Höyük, Selime Katedrali gibi tarihi ve turistik mekanları gezebilirsiniz. Rota'nın sonunda ise 7 km'lik ihtişamlı Ihlara Vadisi geçişini yapıyorsunuz.



Aksaray-Antik Nora Kenti



Orta zorlukta olan rota üzerinde Çanlı Kilise, Helvadere Göleti, Antik Nora Kenti gibi mekanları görkemli Hasan Dağı manzarası eşliğinde pedallıyorsunuz. Helvadere sonrasında 1 km kadar bisikletinizi taşımanız gerekebilir. Turunuz esnasında Helvadere Göletinde Kiremitte Alabalık veya Testi Kebabı yemenizi tavsiye ediyoruz.

Aksaray-Tuz Gölü

2 km'lik bölümü dışında yolun tamamı asfalt olan rota orta zorluk düzeyine sahip. Gölün sınırlarına ulaştıktan sonra tuzlu kumları geçip suya ulaşmak için de hatırı sayılır bir mesafede pedallamanız gerekiyor.





Orta zorluğa sahip olan rotanın hemen hemen tamamı toprak yoldan oluşuyor. Turun başlangıcı Kılıçarslan Türbesi'ne doğru sert ve uzun bir rampa tırmanışı ile başlıyor. Sonrası genç çam ormanları, tarlalar ve köyler ile devam ediyor. Rotanızın sonunda ise doğa ve tarih güzeli Selime Katedrali bulunuyor.

Güzelyurt-Narlıgöl

Tur süresince yüksek irtifa farkları sebebi ile zor bir rota. Fakat rota üzerindeki gezip göreceğiniz güzellikleri düşününce kesinlikle tavsiye ediyoruz. Rota üzerindeki mekanlar Sivrihisar Kalesi, Kızıl Kilise, Sivrihisar Göleti, Şahinkalesi Göleti, Şenlikyeri Vadisi, Narlıgöl, Sofular Vadisi, Gazimir Yer Altı Şehri, Yüksek Kilise, Güzelyurt Göleti, Manastırlar Vadisi ve Kilise Camii bulunuyor.





Doğanın sinesine bir sokuluş, nefesine bir dokunuştur kamp. Kamp yapmanın kendisi başlı başına bir resitaldir. Huzur, özgüven, kendini gerçekleştirme, yalın doğa resitali. Ne kadar az imkan var ise kamping o kadar ruhunuzun ve varlığınızın derinlerine indirir sizleri. Damla damla bedeninizden damıtır doğaya ait olduğunuzu belirten işaretleri. Kendinize ve sizin bütünlüğünüzün olan doğaya aidiyetinizin farkındalığını demlendirir gözlerinizde. Dirhem dirhem gece akar ruhunuza, toprak akar, yıldız akar. Yanı başınızdaki ağaçların yapraklarını sarıp sarmalayan rüzgar akar. Hepsisi de ruhunuzdan bir iz alır, bir düşün alır. Her kamptan ayrılıştan itibaren kurmaya başlarlar saatleri. Bir daha gel gör bizi.

Aksaray ili bünyesinde hepsi bir birinden güzel ve donanımlı bir çok kamp alanı bulunmakta birlikte fikir edinmeniz açısından Kampçılık Turizmi ve diğer Alternatif Turizm türlerini gerçekleştirirken kamp yapabileceğiniz bazı mekanlar aşağıda verilmiştir.



ULASIM

Kamp Alanı : K: 38.328712,
D:34.239082
Yükseklik : 1125 m.
Yol : 23 km, 25 dk.



Selime Kasabası ile Kızılkaya Köyü arasında mini bir vadi içerisinde, Melendiz Çayı kenarında, sakin ve geniş bir mekan. İçme suyu için Selime Kasabası veya Kızılkaya Köyü'ne ulaşmanız gerekiyor.

Hasan Dağı Yardıbaşı Yaylası

ULASIM

Kamp Alanı : K: 38.161395,
D:34.164167
Yükseklik : 1955 m.
Yol : 38 km, 55 dk.



Mekan eşsiz bir Aksaray manzarasına sahip. Mekanda bulunan Karbeyaz Otel her ne kadar faaliyette olmasa da sürekli mekanda bulunan bir bekçisi var. Hasan Dağı zirve tırmanışı ve kamp için gelen dağcı ve kampçılara sıcak bir çay ve gerekli durumlarda tesislerden faydalanma imkanı sağlayabiliyor.

Şenlik Yeri



ULAŞIM

Kamp Alanı : K: 38.297506,
D: 34.440952
Yükseklik : 1700 m.
Yol : 58 km, 55 dk.

Çevre köylerin Temmuz ayında şenlikler düzenlediği mekan meşe ağaçları içerisinde peri bacası oluşumlarına sahip, içme suyu ve lavabo ihtiyaçlarının karşılanabildiği, vahşi yaşamın nefesini hissedebildiğiniz bir yer.

Şahinkalesi Göleti



ULAŞIM

Kamp Alanı : K: 38.289110,
D: 34.428807
Yükseklik : 1900 m.
Yol : 62 km, 60 dk.

1930m rakıma sahip olan Şahinkalesi Göleti, yolunun toprak ve bozuk olması, yüksek ve gözlerden uzak olması sebebi ile eşsiz bir huzura sahip. Bu huzurdan bölgedeki yabani hayvanlar ve göçmen kuşlarda nasiplenmektedir. İçme suyunun da bir çeşme ile karşılanabildiği mekan manzara, sessizlik ve kuş gözlemciliği ve fotoğrafçılığı gibi meraklı olan kampçılar için mekan idealdir.



Ihlara Vadisi - Yaprakhisar

ULAŞIM

Kamp Alanı : K: 38.291206
D: 34.275454
Yükseklik : 1165 m.
Yol : 31 km, 32 dk.



Ihlara Vadisinde Belısırma ve Yaprakhisar arasında Yaprakhisar'a yakın bir mevkii de bulunan kamp alanı geniş katılımcılara hizmet verebilecek kapasitede. Geniş ağaçlık alanları ve Melendiz Çayı mekanı güzelleştiren etkenlerdendir. Mekana yakın mesafede bulunan çeşmelerden içme suyu ihtiyacınız karşılanabilmekte.

Ilısu Köyü

ULAŞIM

Kamp Alanı : K: 38.231474,
D: 34.328205
Yükseklik : 1291 m.
Yol : 45km, 45 dk.



Ihlara vadisinin coğrafiği olarak başlangıç noktasında bulunan Ilısu köyü ile Ihlara köyü arasında olan mekan size sessizliği ve huzuru doyasıya sunmakta. Köy içerisinden 2 km mesafede ulaşımı sağlanan mekanda suyunuzu köyden karşılayabiliyorsunuz.

Hasan Dağı Sütü Kilise



ULAŞIM

Kamp Alanı: K: 38.164952,
D: 34.186817
Yükseklik : 1775 m.
Yol : 46 km, 50 dk.

Mekanımız Sütü Kilise yakınındaki Yayla Restoran çevresidir. Yayla Restoran atıl durumda ve kullanılmayan bir mekan. Güneyindeki vadiye 700-800m ilerleyerek su bulma imkanınız var. Su kaynağı olan tulumbanın yanında tarihi Sütü Kilise'nin kalıntıları mevcut. Tesisin batısındaki tepenin batı yamacı, kamp için Hasan Dağı'nda manzara ihtişamı ve kamp zevkini hem dem edebileceğiniz en ideal mekanlardandır.

Hasan Dağı Mesire Yeri



ULAŞIM

Kamp Alanı : K: 38.165997
D: 34.202916
Yükseklik : 1690 m.
Yol : 46 km, 50 dk

Mekan, Aksaray manzarasına sahip olmasa da su, lavabo, sundurma, piknik masası ve gür meşe ormanı gibi avantajlı yönleri ile kamp için çok uygun bir atmosfer sunuyor. Özellikle kampçılığa yeni başlayanlar için ideal bir mekan.

ENDEMİK BİTKİLER



Allium cappadocicum Boiss. / Peri Körmeni

YAMAÇ PARAŞÜTÜ



İnsanlık tarihinde bilim ilerledikçe olanaklar ve yapılabilecekler çoğaldı. Gün geldi insanoğlu kuşlar gibi uçabilmeye başladı. Kanatlar, pervaneli motorlar, jet motorlar derken büyük savaşlara yön veren bir sektör olamaya başladı. Sonrasında aktif olarak kullanılan kitle ulaşım araçlarına dönüştüler. Her defasında havada süzüldünüz. İster savaş, ister toplu taşıma olsun. Ama hiç birinde hava ile tam olarak bir bütün olmadı insanoğlu. Ta ki Yamaç Paraşütü Sporuna kadar. Bu spor ile havanın içinde, rüzgarın kollarında, maceranın ve adrenalinin zirvesinde olma imkanı yakalandı. Bir de buna motor sesinin ve yolcu kalabalığının olmaması ekleniyor. Hele o rüzgarı yüzünüzde hissetmek ve hava ile bütün vücudunuzla temas ve etkileşim içinde olmak; paha biçilemez.

İlimiz topraklarında hali hazırda kullandığı üç adet pist mevcut. Birincisi Hasan Dağı Yardıbaşı Yaylası mevkiinde bulunan Karbeyaz Otel'in hemen yanı başındaki pist. İkinci pist ise Yuva Kasabası'nın güneybatısında bulunan Mahmatlı Tepesi. Bu tepenin bir de iniş pisti bulunmakta. Üçüncü tepemiz ise Yuva Kasabası'nın 3 km güneyindeki Kızıl Tepe. Her yükseklikten ve yönden havalanma imkanınızdan dolayı Kızıl Tepe kulüp tarafından başlangıç eğitimleri için tercih edilen mekan.

ULAŞIM

Hasan Dağı Pisti: K: 38.162309, D: 34.164927

Ulaşım : 38 km, 55 dk.

Mahmatlı Tepesi Pisti: K: 38.228786, D: 34.149569

Ulaşım: 22 km, 30 dk.

Kızıl Tepe Pisti: K: 38.206222, D: 34.118881

Ulaşım :29 km 40 dk.







Donmuş Selale Tırmanışı



DONMUŞ ŐELE TIRMANIŐI



Fotoğraf: Fahri TUNÇ



Fotoğraf: Fahri TUNÇ

Donmuş şelaleler Güzelyurt ilçesine bağlı Ilısu Kasabası'nın yaklaşık 2 km yukarısında. Melendiz Çayı'nın içinden aktığı vadide bulunan mekan sadece donmuş şelalesi ile değil kaya yapısı ve zengin florası ile de dikkat çekmekte. Donmuş Şelalelerin yüksekliği yaklaşık 16 m olmasına karşın kayalar üzerindeki kıvrımlı yapısı ve genişliği ile kendine has bir güzelliğe sahip. Alan İç Anadolu Bölgesi'nin ilk donmuş şelale rotası olma özelliğine sahip.

İlk tırmanışını 4 Şubat 2017 tarihinde, dünyaca ünlü dağcılar Tunç FINDIK ve Çetin BAYRAMIN gerçekleştirdiği donmuş şelaleler büyük potansiyel barındırmakta. Güzelyurt Belediyesi'nin alan üzerine geliştirme, tanıtım ve organizasyon çalışmaları devam etmekte. İleriki yıllarda bir çok buz tırmanışı ve organizasyonuna ev sahipliği yapması bekleniyor. Konunun doğru noktalara ve kişilere ulaştırılmasında fotoğraf sanatçısı Fahri TUNÇ'un emeği büyük.

HARİTA



ULAŞIM

Koordinatlar: K: 38.222578, D: 34.366244
Yol : 44 km, 1 saat 15 dk.

YOL TARİFİ

Aksaray-Güzelyurt yolundan Ihlara kasabasına, kasaba çıkışından sağa dönerek Ilısu Kasabası'na, Ilısu Kasabası üst yolundan sağa dönerek araçla vadi içine giriyorsunuz. Devamında 2 km yürüyerek vadinin solunuzda kalan duvarlarındaki buz şelalelerine ulaşıyorsunuz.



*Balon
Turları*









Kapadokya'da ve dünyada turizmin önde gelen aktivitelerinden olan Sıcak Hava Balonculuğu, 2016 yılı itibari Aksaray ili, Güzelyurt-Ihlara-Selime bölgesinde faaliyet göstermekte. Ihlara Vadisinin eşsiz güzelliğini Hasan Dağı manzarası eşliğinde havadan görmek; Güzelyurt ilçesinin tarih ve kültürü doğa ile yoğuran eşsiz yapısı, Güzelyurt Göleti, Sivrihisar Kalesi, Yüksek Kilise, Manastır Vadisi ve Selime Katedrali'nin güzelliklerini günün erken saatlerinde güneşin doğuşuyla birlikte yaşamak isteyen misafirlerini beklemekte.

Uçuşlar manzara güzelliği ve havanın yoğunluk farkı sebebi ile günde bir saatte yapılmakta. Uçuşlar hava şartlarının uygun olması koşuluyla yılın 365 günü devam etmekte. Yaklaşık 45dk. ile 1 saat arasında süren uçuşlarda misafirler uçuş öncesi servisler ile alınıp uçuş sonrası tekrar servisler ile otel veya evlerine bırakılmakta.





Tekne Turları







Sarıyahşi Belediyesi tarafından ilçenin tanıtımı ve bölgede turizmin gelişmesi amacıyla Koca Reis-68 isimli Tur Teknesi 2016 yılı itibari ile hizmete girmiştir. Hirfanlı Barajında bir ilk olma özelliğini taşıyan tur teknesi 24 metre uzunluk ve 5 metre genişliğine sahip olup 54 kişi kapasitelidir.

Tur esnasında Flamingo ve martı sürüleri eşliğinde Hirfanlı Barajı'nın kuraklığa meydan okuyan mavi suları gezilebilmekte. Sarıyahşi Belediyesi'nin işletmesini yaptığı, bölgeye hakim noktada, çam ağaçları içerisindeki tesiste mesleğe yıllarını vermiş Mehmet Usta'nın ellerinden balık yemeden gitmemenizi tavsiye ederiz.

Turlar hafta içi 15:00 de, Cumartesi 14:00 ve 17:00'de, Pazar ise 12:00 ve 15:00 saatlerinde gerçekleştirilmekte. Şimdilik yemeksiz olan turlar katılımcıların taleplerine göre yemekli olarak gerçekleştirilebilmekte. Ayrıca talep durumunda bu saatler dışında özel turlarda gerçekleştirilebilmekte.

HARİTA



ULAŞIM

Koordinatlar : K: 39.030998, D: 33.887201
Yol : 98 km, 1 saat 40 dk.

YOL TARİFİ

Aksaray - Ankara yolunun 55. km'sinden sağa dönüp yolu takip ederek Sarıyahşi ilçesine, ilçe içerisinde 7 km aynı yoldan devam ederek köprü girişinin sağındaki iskeleye ulaşıyorsunuz.



Teknik Bilgiler

- Fotoğraf Çekerken
- Doğa Yürüyüşünde
- Kamp Yaparken
- Bisiklet Sürerken
- Ateş Çeşitleri
- Düğümler ve Bağlar
- Yemekler



FOTOĞRAF ÇEKERKEN

MANZARA ÇEKERKEN

• Çok sayıda fotoğraf çekin

Günümüzde çoğunlukla dijital fotoğraf makineleri kullanıldığı için çok sayıda fotoğraf çekip içlerinden beğendiğimiz fotoğrafları saklayıp diğerlerini silebiliriz. Tabii böyle bir avantajı dezavantaja çevirmemek için hafıza kartımızın kapasitesine ve bataryamızın şarj durumuna dikkat etmeliyiz. Çok fotoğraf çekmemizin gezimiz bitmeden kartımızın dolmasına veya bataryamızı bitirmesine sebep olmamalıdır.

• Doğru zamanlama :

Manzara fotoğraflarında en önemli etken ışıktır. Fotoğraflarınızı mümkün olduğunca ışığın yumuşak olduğu gün doğarken veya akşamüzeri saatlerinde (Altın saatler) çekmeye çalışın. Öğle saatlerinde fotoğraf çekmekten kaçının. Çünkü o saatlerde ışık miktarı çok fazla olduğu için (ışık patlamaları) fotoğraflarınız istediğiniz güzellikte çıkmayacaktır. Bulutlu ve kapalı havalar, öğle saatlerindeki ışığın azalmasını sağlayarak güzel fotoğraflar çekmenize yardımcı olacaktır.

• Düşük İSO

ISO değerini yükselttikçe fotoğrafınızda gürültü (noise) artacak ve fotoğraf kaliteniz düşecektir. Fotoğraf çekerken ISO değerini mümkün olduğunca düşük tutmak (100-200) çektiğiniz fotoğrafın kalitesini arttıracaktır.

• Doğru diyafram

Manzara fotoğraflarında diyafram değerimizi (f) yüksek tutmak bizim derinliği yüksek fotoğraflar elde etmemizi sağlayacaktır. (f) değerinin sayısal olarak düşük olması diyaframın geniş açıklıkta olması, büyük olması ise diyaframın dar açıklıkta olması anlamına gelir. Şelale fotoğraflarında bu değer mümkün olduğu kadar yükseltilir. (f) değeri perde hızını ve ışık miktarını doğrudan etkilediği için gerekmedikçe yükseltilmemelidir.

• Doğru odak noktası

Fotoğraf makineniz kendisine bir odaklanma noktası seçecek, kendisi ile odaklanılan obje arasındaki mesafeye göre odaklanma yapacak ve netlik sağlayacaktır. Fotoğraf makinenizin kadrajında ve aynı mesafede olan noktalar net diğer yerler ise daha az net olacaktır. Onun için fotoğraflarınızı makinenizin sensör noktasını veya karesini net olmasını istediğiniz obje üzerine getirerek çekmeniz daha güzel fotoğraflar elde etmenizi sağlayacaktır.

• Tripot kullanımı

Fotoğraflarınızı çekerken (f) değerini yükseltmeniz ve ISO değerini düşürmeniz enstantene süresini uzatacaktır. Buda çekim yaparken titreme etkisini arttıracaktır. Manzara fotoğrafı çekerken tripot kullanmanız hatta mümkünse uzatma kablosu veya uzaktan kumanda ile çekim yapmanız fotoğraflarınızdaki netliği arttıracaktır. Tripot kullanırken objektifinizde VR özelliği var ise mutlaka kapatın aksi takdirde fotoğrafınızda netlik kaybına sebep olacaktır.

• Doğru lens

Çekim yapmak istediğiniz tekniğe uygun bir lens kullanmanız elde etmek istediğiniz fotoğraf kalitesi yolunda en önemli hususlardan birisidir. İmkanlarınız doğrultusunda en uygun lensi kullanmanız çekimlerinizden alacağınız verimi aynı oranda arttıracaktır.

• Filtre kullanmak

Daha uygun renkler, doğru ışık miktarı ve doğru ışık kırılmaları için filtre kullanmak yararlı olacaktır. Doğru şartlarında fotoğraf çekerken elinizi güçlendirmek ve kullanabileceğiniz çekim tekniği sayısını arttırmak için filtre kullanmak yararlı olacaktır.

• Perspektif ve derinlik

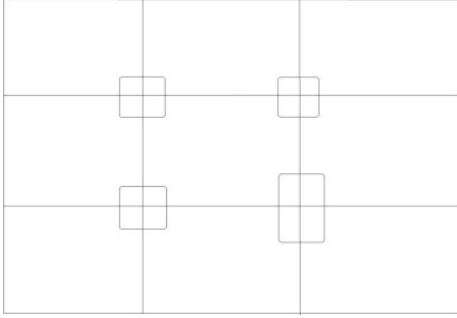
Çekmiş olduğunuz objenin duruşu, sayısı, dizilimi, boyutu gibi etmenler ile sizin çekim açınız ve mesafeniz gibi etmenler sizin iki boyutlu olan fotoğraf karenize üçüncü boyutu kazandırmanızı sağlayacaktır. Bunda uzayıp giden yollar, kıvrılarak akan nehirler, tren rayları, bahçe çitleri gibi objeleri kullanmak yararlı olacaktır.

• Altın kural

Vizörünüzden baktığımızda veya fotoğrafımızda görüntümüzü 3'er eşit parçaya ayıran çizgilerin kesişim noktalarına İgi Noktaları denir. Fotoğrafınızda dikkat çekmesini istediğiniz objeyi bu noktalardan birine getirmek fotoğrafınızın kompozisyonunu ve dengesini olumlu yönde etkileyecektir. Aynı şekilde ufuk fotoğraflarında da 1/3 oranında gökyüzü veya kara parçası, 2/3 oranında kara parçası veya gökyüzü olarak ayarlamak fotoğrafımıza güzellik katacaktır. Bu kural genel kabul görmüş bir kural olmakla birlikte bağlayıcı bir kural da değildir.

• Herkesin çektiğini ve çekmediklerini çekin. Çektiğiniz fotoğrafların daha değerli olmasını

istiyorsanız arkadaşlarınızın çekmediklerini ve çektiği objeleri de başka açılardan çekin. Gözünüz kadrajınızın geldiği yere değil kadrajınız gözünüzün geldiği yere baksın. Kendinizdeki gelişimi değerlendirebilmek ve gezinizden dönüşte yanınıza olabildiğince fazla renkte hatıra alabilmek için herkesin çektiklerini de çekin.



Portre Çekerken:

1. Çok sayıda fotoğraf çekin
2. Olabildiğince yakından çekin
3. Sade bir arka fon seçin
4. Uygun objektifi seçin
5. (f) değerini düşürün (diyaframı olabildiğince açın)
6. Doğrudan güneş ışığından kaçının
7. Sade ve desensiz kıyafetler tercih edin
8. Göz hizasından çekim yapın

Makro Çekerken

1. Çok sayıda fotoğraf çekin
2. Olabildiğince yakından çekin
3. Sade bir arka fon seçin
4. Uygun objektif kullanın
5. (f) değerini düşürün (diyaframı açın)
6. Tripot kullanın. Mümkünse uzatma kablosu, uzaktan kumanda kullanın. Bu ekipmanlar yok ise zaman ayarlı çekim yapın. Objektifinizde VR var ise mutlaka kapatın.
7. Objenin hareket etmesini engelleyin
8. Farklı açılardan çekim yapın

Şelale Fotoğrafı Çekerken

1. Işığın az olduğu kapalı havaları veya sabah erken saatler ile akşam üzerlerini tercih edin
2. Tripot kullanın. Mümkünse uzatma

kablosu, uzaktan kumanda kullanın. Bu ekipmanlar yok ise zaman ayarlı çekim yapın. Objektifinizde titreşim önleme motoru var ise mutlaka kapatın.

3. ISO değerini minimuma düşürün
4. (f) değerini yükseltin (diyaframı daraltın)
5. Enstantaneyi yükseltin
6. Farklı açılardan çekin
7. Filtre kullanın
8. Çok sayıda fotoğraf çekin

Hayvan Fotoğrafı Çekerken

1. Çok sayıda fotoğraf çekin
2. Olabildiğince yakından çekin
3. Sade bir arka fon seçin
4. Uygun objektifi seçin
5. Hareket halinde çekmeye çalışın
6. Hareketi yakalayabilmek için enstantaneyi düşürün
7. Işığın arkanıza alın

İnsan, Grup Ve Hatıra Fotoğrafları

1. Çok sayıda fotoğraf çekin
2. Olabildiğince yakından çekin
3. Uygun objektifi seçin
4. Önemli olan grup ise sade bir arka fon seçin...
5. Önemli olan gittiğiniz bir yerde bir heykel, şelale vb. bir obje ise objenin yanından değil fotoğraf makinesinin yakınından poz verin. Aksi durumda büyük objelerin yanında belirsiz kalabilirsiniz.
6. Şapka, fular, gözlük vb. küçük aksesuarlar kullanın, fotoğrafınıza güzellik katacaklar
7. Fotoğraflarınızı mankeninizin göz hizasından çekin
8. Aynı karedeki insanların aynı hareketi veya yok farklı hareketleri yapmalarını isteyin
9. Grup karelerinde siz de olmak istiyorsanız tripotunuzu yanınıza almayı unutmayın.

Yanınıza Alınacaklar ;

Her gezi için yanınıza alınacaklar:

1. Sırt çantası : Eşyalarınızı alacak kadar büyük, size yük olmayacak kadar küçük olmalı.
2. Kıyafet : Rahat hareket etmenizi sağlayacak, sağlam, yürüyüş esnasında terlemeyi önlemek amacı ile eksiltip molalarda artırmak için ince ve kat kat, hava alabilen özelliklerde olmalı.
3. Ayakkabı : Yürüyüş yapılacak mekana ve zemine uygun olmalı.
4. Yiyecek ve su: Toplu verilecek yemek molalarının dışında yürüyüş esnasında kan şekerinizi düzenlemek ve sıvı dengenizi sağlamak için 15-20 dakikada bir atıştırılacak ve içilecek kuruyemiş tarzı karbonhidrat ağırlıklı besinler ve yeteri kadar su.
5. Çakı, ateş, ip.
6. Fotoğraf makineniz

Gezinin içeriğine göre yanınıza alınacaklar:

1. Yedek kıyafet, çorap ve el-yüz havlusu
2. Baton veya yürüyüş sopası
3. Şapka, güneş gözlüğü ve güneş kremi
4. Döğük, pusula, el feneri, 5-10 m ip
5. Not defteri ve kalem
6. İlk yardım çantası, iğne-iplik

Yürüyüş Yaparken ;

1. Asla tek başınıza doğa yürüyüşlerine çıkmayın, en az iki kişi olun.
2. Gittiğiniz yer veya mekan hakkında yakın çevrenizi mutlaka haberdar edin
3. Gittiğiniz yer veya mekana göre ayakkabı, kıyafet, ekipman ve yiyecek alın.
4. Yürüyüş esnasında kan şekeriniz ve sıvı dengenizin bozulmaması için ihtiyaç hissetmeseniz de 30-45 dk'lık aralıklarla su için, atıştırmalık kuruyemiş ve çerez tarzı karbonhidratlı yiyecekler atıştırın.
5. Yürüyüş esnasında terletmeyecek kıyafetler giyin. Molalarda ise üşütmemek için kıyafetinizi bir kat arttırın.
6. Grup yürüyüşlerinde katılımcılar arası mesafe öndeki grup üyesinin baton veya ekipmanlarına çarpmayacak, arkadaki katılımcıyı da rahat sız etmeyecek mesafede ve tek sıra halinde olmalıdır.
7. Grupta bir öncü (lider), bir de artçı olmalıdır.
8. Grup lideri yürüyüş temposunu en yavaş yürüyen katılımcıya göre ayarlamalıdır.
9. Molaların yeri ve süresi ekipteki katılımcı grubun niteliğine göre (fotoğrafçı, öğrenci vb.) grup lideri tarafından belirlenmelidir.



Yanınıza Alınacaklar

1. Çadır, uyku tulumu ve mat (mevsimine uygun)
2. Bıçak, ateş başlatıcı, ip (20 m)
3. El feneri, kafa lambası ve yedek güç kaynağı.
4. Gece ateş başı için mont veya polar battaniye
5. Ateşte pişirilecek yiyecekler.

Kamp Yaparken

1. Mümkünse yalnız gitmeyin.
2. Olası rüzgar, sel ve yabani hayvan yolundan uzak bir mekan seçin.
3. Su kenarında iseniz suya çok yakın çadır kurmayın.

4. Yer ateşi yakmamaya çalışın. Ya bir araç üzerinde veya bir çukur kazarak ateş yakın. Kampınız bittikten sonra çukurunuzu, üzerinden aldığınız toprak ve yeşillikle kapatın.

5. Kamp ateşiniz çevredeki yabani hayvanları çağırarak kadar büyük, onları kampa yaklaştırmaya cesaret ettirecek kadar da küçük olmasın.

6. Gece zehirli böceklerle ve yabani hayvanlara karşın ayakkabılarınızı çadır içine alın. Dışarıda bırakmış iseniz giymeden önce mutlaka içini kontrol edin.

7. Kampta kullandığınız taş, ağaç vb. bütün doğal malzemeleri kamp sonrasında ilk aldığınız yerlerine bırakın.



BİSİKLET SÜRERKEN



Yanınıza alınacaklar:

- 1- Kask, eldiven, ön ve arka aydınlatma
- 2- Yama seti, pompa, yedek iç lastik
- 3- Navigasyon cihazı veya varsa akıllı telefonunuza yüklenmiş navigasyon uygulamaları.

Bisiklet sürerken:

1. Asla tek başınıza uzun turlara çıkmayın, en az iki kişi olun.
2. Gittiğiniz yer veya mekan hakkında yakın çevrenizi mutlaka bilgilendirin.
3. Kıyafetlerinizi mevsim şartlarına uygun, ter tutmayan ve hava alan kıyafetlerden seçin.Yanınızda yedek kıyafet bulundurun.
4. Belirli zaman aralıkları ile vücudunuzun

kaybetmiş olduğu sıvı, elektrolit ve mineral dengesini düzenleyebilmek için molalar vermeyi ve karbonhidrat oranı yüksek atıştırmalıklar kullanmayı unutmayın.

5. Turu planlarken hava durumu (yağış, rüzgar, sıcaklık vb.) hakkında bilgi alın.

6. Gün batım saatini de hesaba katarak dönüşünü yapabileceğiniz mesafelere kadar rotanızı belirleyin.

7. Tehlikeli sürüş ve hareketlerden kaçının. Spor, sağlık ve doğa için bisiklete bindiğinizi unutmayın.

8. Trafik kurallarına uyun.Tura başlamadan frenleri, zincirinizi, lastiklerinizi vb. kontrol etmeyi unutmayın.



Bir Kızılderili özdeyişi derki;

“Beyaz adam büyük ateş yakar ve ateşten kaçır, Kızılderili küçük ateş yakar ve onunla kucaklaşır.”

Ateşin Yakılması:

İyi bir ateşin yakılabilmesi ön hazırlık ve dikkat gerektirir. Önce ateşin yakılacağı yerin tespiti, malzemelerin toplanması, güvenlik tedbirlerinin alınması gerekir.

Ateşi yakacağımız yer, ağaç altlarından uzak, çerçevesinde kolay tutuşabilir cinste çalı veya ot bulunmayan, çadırlardan uzak, rüzgarın esiş yönüne göre taşınması zor alanlarda olmalıdır. Ateş yakacağımız alanın en az 2-3 metre çapındaki bölümü temizlenerek yangın ihtimali ortadan kaldırılmalıdır.

Ateş alanının çevresi kolay patlamayacak taşlarla çevrilmeli, zaman yeterli ise taşların üzeri çamurla sıvanarak risk azaltılmalıdır.

Ateşin Söndürülmesi:

Ateş yandığı sürece başında mutlaka birinin bulunması, işimiz bittiğinde de dikkatle söndürülmesi gerekir. Ateşin söndürülmesinde genellikle kum veya toprak, su, kürele kullanılır. Önce ateş bir araya toplanır. Üzerine kum veya toprakla kapatılır. Kürele bastırılarak topraktan hava alması önlenir. Daha sonra da su çiselenecek toprak iyice ıslatılır. Böylece toprağın soğuması ve hava alması önlenir. Daha emin olmak için üzerini taşlarla kapatınız. Zaman zaman da kontrol ediniz. Zamanınız yeterli ise; tamamen sönmüş olan ateşi çevreye zarar vermeden temizleyiniz, arkanızda bir iz bırakmayınız.

Ateş yakmayı düşündüğünüz bölgeyi dikkatle inceleyiniz. Ateş yakmanızı yasaklayan bir levha vb. işaret var mı? Özel bir alan ise sahibi izin veriyor mu?

Ateş Çeşitleri

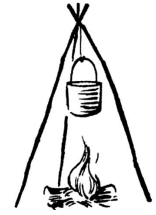
1. Avcı Ateşi: Genellikle yemek pişirmek için kullanılır. Rüzgarın esiş yönünde konulmuş iki kütük arasına yakılan ateş çeşididir. Kütükler arasında oluşan hava koridoru ile ateş hızlı ve güçlü yanar.



2. Yıldız Ateş: Kamp ve molalarda ısınmak, sohbet etmek veya kıyafet kurutmak için yakılan ateştir. Odunlar yerde yıldız biçiminde çatılır ve ateş ortada yakılır. Ara sıra çubuklar ateşe doğru itilerek ateşin güçlü kalması sağlanır.



3. Kızılderili Ateşi: Çay demlemek ve yemek pişirmek için kullanılır. Üç uzun dal yardımı ile bir üç ayak hazırlanır. Ortasından yere doğru taşıyıcı bölüm sallandırılır altta yakılan ateş yardımı ile yemek pişirmek, çay demlemek mümkündür. Ortadaki taşıyıcı bölüm, ateşin gücüne göre aşağı yukarı hareket edebilmelidir.



4. Yörük Ateşi: Çay demlemek ve yemek pişirmek için kullanılır. Uzun bir dal iki taş arasına yerle 45 derecelik açı yapacak şekilde sabitlenir. Üç kısmından yere doğru taşıyıcı bölüm sallandırılır altta yakılan ateş yardımı ile yemek pişirmek, çay demlemek mümkündür. Ortadaki taşıyıcı bölüm, ateşin gücüne göre aşağı yukarı hareket edebilmelidir.




5. Yansıtıcı Ateş: Yanan bir ateşin önüne yassı bir taş veya ağaçlardan yapılacak reflektör (yansıtıcı) yardımıyla ısının bir yöne gitmesini sağlamak amacı ile kullanılır. Şiş, izci simidi pişirmek ve çadır, barınak ısıtmak için elverişlidir.



DÜĞÜMLER VE BAĞLAR

Kullanacağınız düğümler kolay yapılan, kendiliğinden çözülmeyen fakat arzu edildiğinde kolayca çözülebilen düğümlerden olmalı ve özelliğine uygun durumlarda kullanılmalıdır. İş görmesini istediğin sürece açılmayıp istediğin zaman kolayca çözebileceğin düğüm doğru düğümdür.


1. İp toplama: İpinizin düzenli ve toplu durmasını sağlar. Böylelikle çantanızda veya cebinizde ki karmaşayı azaltır.



2. Sancak düğümü: Kalınlıkları aynı ipleri veya bayrakları bayrak direğindeki ipe bağlamakta kullanılır.



3. Camadan düğümü : İki ipi birbirine bağlamakta ve ilk yardımda sargı işlerinde kullanılır.




4. Kazık bağı: Bir ipi direğe, kazığa ya da ağaca bağlamak için kullanılır.



5. Gerdirme bağı: Çadır iplerinin kayıcı gergi düğümü olarak kullanılır.




6. Balıkçı düğümü : Islak ve kaygan iki ipi birbirine bağlamak için kullanılır.




7. Tahliye düğümü : Daralmayan halka yapımı gerektiren durumlarda kullanılır. Özellikle yaralı veya bir yere sıkışmış kişilerin tahliye edilmesinde kullanılır.



8. Kısaltma Bağı : Gevşek ipleri kısaltma ve gerdirme için kullanılır.



9. Hırsız düğümü: Yüksek bir yerden indiğinizde tekrar yukarı çıkmadan ipinizi almanız için kullanılır.



10. Merdiven düğümü : Kamplarda ağaç dallarından merdiven veya çamaşırlık yapımında kullanılır.



11. Hidman (idam) düğümü : Yapmış olduğumuz halkanın bağladığımız odun, sopa veya ağaca çekildikçe daha sıkı tutunmasını istediğimiz durumlarda kullanılır.



1. Sucuk Şiş

En zayıf ateşte bile çabucak pişmesi ve hiç bir ek yiyeceğe ihtiyaç duymadan sadece ekmekle size hoş bir lezzet sunması ile günü birlik doğa yürüyüşü ve gezilerinin vazgeçilmez menüsüdür. Sucuk parçalarının arasına kaşar peynir koyarak pişirip lezzetinizi renklendirebilirsiniz. Sucuğunuzu doğramadan önce şişe takmanız ve daha sonra halkasal olarak kesmeniz işinizi kolaylaştıracaktır.

2. Tenekede Tavuk

Temiz bir zemine "T" şeklinde bir kazık çakılır. Tavuk kanatları yukarı gelecek şekilde kazığa yerleştirilir. Tavuğun zemine temas etmemesine özen gösterilir. Teneke, hiç bir açıklık kalmayacak şekilde tavuğun üzerine yerleştirilir. Odunlar tenekeyi çevreleyecek şekilde yerleştirilerek ateş yakılır. İsteğe göre tenekenin içerisinde veya etrafında patates, patlıcan, biber, domates gibi sebzeler pişirilebilir. Tavuğun pişme süresi ateşin gücüne göre değişmekle birlikte ortalama 40-50 dk'dır. Lezzet olarak ızgara, kızartma veya haşlama tavuktan farklı ve yumuşak bir lezzet sunar.



DÜĞÜMLER VE BAĞLAR

3. Şişte Yumurta

Şişler mümkün olduğunca ince olmalıdır. Yumurthanın sivri ve karşılıklı iki ucu bıçağın ucu ile ufak darbelerle şişin geçeceği kadar açılır. Şiş deliklerden geçirildikten sonra mümkünse daha önceden hazırlanmış hamur eğer hamur yok ise bir miktar temiz bir çamur ile kapatılır. Daha sonra yumurta ısının düşük olduğu bir mesafeden yavaş yavaş pişirilir. Eğer ki yumurtanız pişerken güçlü bir ateşe maruz kalır ise genleşme farkından dolayı patlayabilir. Şiş bulamadığınız taktirde yumurtanızı ufak bir çukura koyup üzerine bir miktar ince toprak veya kül koyduktan sonra bir miktarda ateş koyarak pişirebilirsiniz. İkinci yöntem süre olarak biraz daha uzun sürer.



4. Domateste Yumurta

Domates enine olarak ikiye bölündükten sonra her iki yarımın veya isteğe göre birinin içi etli kabuk kısmına kadar oyularak boşaltılır. Boşalan yere yumurta kırılır ve bu hali ile ateşin üzerine konulur. Yumurta istenilen kıvamda pişirildikten sonra afiyetle yenir. Domates yerine patates, patlıcan gibi sebzelerde kullanılabilir. Kavun veya karpuz kabuğu kullanılarak ufak çaplı yemekler pişirmekte mümkündür.



5. İzci Simidi

Pişireceğiniz hamurunuzu doğada un ile hazırlayabileceğiniz gibi pide veya ekmek fırınlarından hazır olarak da alabilirsiniz. Almış veya hazırlanmış olduğunuz hamuru şişin uç kısmından başlayarak şişe sardıktan sonra izci simidinizi pişirip sıcaklık ve afiyetle yiyebilirsiniz. Seçmiş olduğunuz şişin biraz kalın olması işinizi kolaylaştıracaktır.



6. Su Kaynatma ve Çay-Kahve

a) Metal Kutuda Su Kaynatma : Metal kutunuzdaki meşrubatınızı bitirdikten sonra kutunun üst kısmı çakı ile kesilir. Üst kısma yakın bir yerden karşılıklı olarak iki delik açılır. Açılan delikten bir çubuk geçirilerek kulplu olarak kullanılır. Hazırlanmış olduğunuz kulplu tenekenin içine su konularak ister çay, ister kahve hatta Türk kahvesi yapmanız mümkündür.

b) Pet Şişede Su Kaynatma : Su kaynatılacak olan pet şişenin kapağına genleşen fazla suyun çıkması ve şişenin patlamaması için çakı ile küçük bir delik açılır. Kapağı kapatılan şişe kapak yukarı gelecek şekilde ve tam dolu olarak ateşin içerisine yerleştirilir ve kaynaması beklenir. bu yöntemle Türk Kahvesi yapmasanız da poşet çay, bitki çayı ve neskafe yapmanız mümkündür.

Bunların yerine sırt çantanıza tahta saplı ufak bir cezve eklemeniz de işinizi görür.

Uyarı : İki tekniğinde sürekli veya çok sık kullanılması sağlığını olumsuz etkileyebilir.



7. Tencere Yemekleri

Yanınıza ufak bir tencere almanız halinde doğada yemek yapmanızda mümkün. Hele ki lise, üniversite seviyesi gezi gruplarında görev ve sorumluluk bilinci, yardımlaşma, paylaşım duyguları ve özgüven artırımı için ideal ve eğlenceli bir faaliyettir. Ocak yapımı, odun toplanması, yemek malzemesinin hazırlanması ve pişirilmesi grup çalışmaları için idealdir. Doğadan toplayebileceğiniz kekik tarzı baharatlar ise yemeğinize egzotik ve folklorik bir hava katabilir. Yerel halktan temin edebileceğiniz üçlü saçayak ocak işinizi kolaylaştırabilir.



8. Közde Sebze

Uygulaması kolay, sağlıklı ve lezzetli bir yemek çeşididir. Yanınıza kolay taşınabilir hafif tabaklar almanız halinde közlemiş olduğunuz sebzeler ile leziz salatalar yapmanız mümkün. Malzeme olarak patates, patlıcan, domates, biber, soğan, sarımsak vb. kullanılabilir.



9. Közde Şekerleme (Marsmallow)

Marketlerden temin edebileceğiniz marsmallow şişinizin uç kısmına tamamen geçirdikten sonra düşük sıcaklıktaki közde pişirilir. Marsmallow şişip dış kısmı kızarana kadar pişirildikten sonra soğutmadan yenilir. Dış kısmı çıtır çıtır iç kısmı ise akışkan olur. Yemek sonrası tatlı olarak düşünülebilir. Özellikle çocukları doğaya ve kamp ateşine ısındırmak için faydalı olabilir.



10. Patateste Tavuk

Patatesin baş kısmı kesilir ve içi mümkün olduğunca genişçe oyulur. Kuşbaşı olarak doğranmış tavuk isteğe göre sarımsak, biber veya domates eklenerek oyulmuş patatesin içerisine doldurulur. Kesilen kapak kısmı plastik karışımı olmayan bir ip ile dikilir veya ufak ağaç çöplerle sabitlenir. Köz ateşte pişirilir.



KAYNAKÇA:

Ayçin, F. ve Arkadaşları, 2010. Aksaray Kültür Envanteri (Güzelyurt), TC. Aksaray Valiliği İl Kültür ve Turizm Müdürlüğü.

Ayçin, F. ve Arkadaşları, 2010. Aksaray Kültür Envanteri Aksaray Kültür Envanteri (Merkez-Ağaçören-Eskil-Gülağaç-Ortaköy-Sarıyahşi), TC. Aksaray Valiliği İl Kültür ve Turizm Müdürlüğü.

Topal, N., 2009. Anadolu Selçukluları Devrinde Aksaray Şehri, Ankara Enstitü Matbaacılık İl Özel İdaresi Kültür Yayınları, Ankara.

URL-1 <http://aksarayfx.mekan360.com/haberler_2652,-aksaray-haberleri-ataturk-un-kurdugu-un-fabrikasi-sanayi-muzesi-oluyor.html, alındığı tarih: 01.03.2016.

URL-2 <<http://www.aksaraykulturturizm.com/>, alındığı tarih: 01.03.2016.

URL-3 <<http://www.aksaraykulturturizm.gov.tr/>, alındığı tarih: 02.03.2016.

URL-4 <<https://www.google.com.tr/maps/@38.3607163,33.8601846,11z?hl=tr>, alındığı tarih: 01.03.2016.

URL-5 <http://www.hali.com.tr/arsiv/haber/dergi/9/taspinarhalilari_9_devam.htm, alındığı tarih: 02.03.2016.

URL-6 <<http://www.kopekcinsleri.net/aksaray-malaklisi-ozellikleri-aksaray-malaklisi-bakimi-ve-resimleri.html>, alındığı tarih: 01.03.2016.

URL-7 <<http://www.kulturportali.gov.tr/turkiye/genel/gezilecekyer/ulu-camii-karamanoglu-mehmed-bey-camii>, alındığı tarih: 03.03.2016.

URL-8 <http://www.saratli.bel.tr/yeralti_sehri.html, alındığı tarih: 01.03.2016.

URL-9 <<http://www.sports-tracker.com/>, alındığı tarih: 12.03.2013-07.03.2016.

URL-10 <<http://tr.wikiloc.com/wikiloc/home.do>, alındığı tarih: 12.03.2013-07.03.2016.